

ACTA DE LA SESIÓN DEL COMITÉ DE MONITOREO, SEGUIMIENTO Y VERIFICACIÓN DE LOS ACUERDOS DE LA MESA DE DIÁLOGO CON LA EMPRESA ANGLO AMERICAN QUELLAVECO

Resolución de la SGSD 018-2022-PCM/SGSD

Siendo las 10:00 horas del día martes 9 de mayo del 2023, en las instalaciones del Gobierno Regional de Moquegua, se llevó a cabo la sesión del Comité de Monitoreo contando con la participación de Milar Zenteno Mejía, representante del Gobierno Regional de Moquegua, John Larry Coayla, Alcalde Provincial de Mariscal Nieto, Carlos Mamani Téllez, Representante de la Municipalidad Provincial de Ilo, Flérida Meza Ramos, Alcaldesa Provincial de General Sánchez Cerro, Jorge Oré Ticona, representante de la sociedad civil de Mariscal Nieto, Edward Aliaga Rojas, representante de la sociedad civil de Ilo, Iván Mendoza Venancio, representante de la Comunidad del AID, Alfredo Mogrovejo Jáuregui y Alejandro Justiniano Luna Victoria, representantes de la empresa Anglo American Quellaveco y Jenniffer Pérez, Secretario Técnico del Comité de Monitoreo de la Presidencia del Consejo de Ministros.

AGENDA DE LA SESIÓN:

1. Informe de avances del Subgrupo Impulsor del desarrollo regional
2. Informe de avances del Subgrupo de compromisos ambientales
3. Documento enviado por CAR
4. Reporte sobre acuerdos de la última sesión del pleno

DESARROLLO DE LA SESIÓN:

- Luego de las palabras de bienvenida y la lectura de la agenda, se procedió a iniciar la sesión.
- La secretaria técnica realizó el informe sobre los avances realizados por el Subgrupo Impulsor del Desarrollo Regional, culminada la exposición, el asesor técnico del subgrupo, realizó una exposición sobre el avance de su plan de trabajo. Culminada esta presentación se procedió a una ronda de consultas y opiniones.
- La secretaria técnica realizó el informe sobre los avances realizados por el Subgrupo de compromisos ambientales, culminada la exposición, el asesor técnico del subgrupo realizó una exposición sobre el trabajo de campo realizado en el último MAP. Culminada esta presentación se procedió a una ronda de consultas y opiniones
- Seguidamente el Gobierno Regional de Moquegua procedió a comunicar la recepción de un documento enviado por la Comisión Ambiental Regional en relación a la inclusión de puntos de monitoreo dentro del trabajo de campo del próximo MAP. Culminada esta presentación se procedió a una ronda de consultas y opiniones.
- Como último punto de agenda, el Gobierno Regional de Moquegua procedió a dar un reporte sobre el cumplimiento de los acuerdos de la última sesión en relación a la carta a enviarse al MTC, representante de la sociedad civil ante el comité de recepción del proyecto Chilota Chincune y conformación de Petit Comité. Culminada esta presentación se procedió a una ronda de consultas y opiniones.
- Finalmente, se procedió a redactar los compromisos, dar lectura de estos y firmar el acta en señal de conformidad con la misma.




ACUERDOS DE LA SESIÓN:


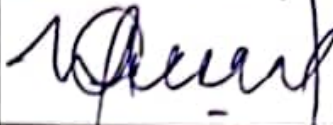




1. El comité tomó conocimiento de las acciones desarrolladas por los subgrupos del CMQ.
2. Se deja constancia que en la veeduría desarrollada en reunión del Subgrupo Impulsor del Desarrollo Regional fue sobre la mano de obra de la Comunidad Campesina de Tumilaca Pocata Coscore y Tala (CCTPCT) y se corroboró la información brindada por AAQ en la sesión del pleno del 30 de marzo.
3. Ante el pedido de la Comunidad del AID, se acordó desarrollar una réplica de la veeduría de mano de obra local de la CCTPCT realizada en la sesión del 26 de abril en el subgrupo impulsor de desarrollo regional. Esta réplica se desarrollará en la sesión del 24 de mayo que se llevará a cabo en Ilo.
4. El comité ratifica y encarga al asesor técnico del subgrupo ambiental realizar invitaciones a la Junta de Usuarios, academia y demás instituciones a la próxima salida a campo del Monitoreo Ambiental Participativo, campaña 11, temporada seca.
5. La propuesta presentada por la Comisión Ambiental Regional (CAR) será evaluada en el Subgrupo de compromisos ambientales.
6. La primera sesión del Petit Comité se desarrollará el 24 de mayo de manera presencial en Ilo. Este grupo estará conformado por el Gobierno Regional de Moquegua, la secretaria técnica, AAQ y un representante de las Municipalidades Provinciales (Mariscal Nieto) y Sociedad Civil (Ilo).
7. Se deja constancia que la fecha consignada en el acta de la sesión anterior del pleno del CMQ debió decir "30 de marzo del 2023".
8. La próxima sesión del Comité de Monitoreo de Quellaveco será el 14 de junio a las 10 de la mañana de manera presencial en Ilo.

PEDIDOS DE LA SESIÓN:

1. La Sociedad Civil de Mariscal Nieto solicitó tratar el tema de los proveedores locales dentro del Subgrupo Impulsor de Desarrollo Regional.
2. La Sociedad Civil de Ilo solicitó realizar una mayor incidencia en el trabajo comunicacional al momento de brindar los resultados del Monitoreo Ambiental Participativo.

Siendo las 14:00 horas del mismo día concluye la reunión, firmando los asistentes en señal de conformidad.

Milar Zenteno Mejia Representante del Gobierno Regional de Moquegua	
Carlos Mamani Tellez Representante de la Municipalidad Provincial de Ilo	
John Larry Coayla Alcalde Provincial de Mariscal Nieto	

Flérida Meza Ramos Alcalde Provincial de General Sánchez Cerro	
Alejandro Justiniano Luna Victoria Empresa Anglo American Quellaveco	
Alfredo Mogrovejo Jáuregui Empresa Anglo American Quellaveco	
Jorge Oré Ticona Representante de la Sociedad Civil de Mariscal Nieto	
Edward Aliaga Rojas Representante de la Sociedad Civil de Ilo	
Iván Mendoza Venancio Representante de la Comunidad del AID	
Jennifer Pérez Bernal Secretario Técnico de la Presidencia del Consejo de Ministros	



COMITÉ
DE MONITOREO
DE QUELLAVECO

COMITÉ DE MONITOREO, SEGUIMIENTO Y VERIFICACIÓN DE LOS ACUERDOS CON LA EMPRESA MINERA ANGLO AMERICAN QUELLAVECO

RESOLUCIÓN DE LA SGSD 018-2022-
PCM/SGSD

SUB GRUPO IMPULSOR DEL
DESARROLLO REGIONAL DE
MOQUEGUA



SUB GRUPO IMPULSOR DEL DESARROLLO REGIONAL DE MOQUEGUA



PROCESO:

- ▶ **Nº de sesiones:**
Dos sesiones: martes 11 de abril y miércoles 26 de abril.
- ▶ **Temas desarrollados:**
 - Instalación del Subgrupo.
 - Aprobación del reglamento del Subgrupo
 - Desarrollo de veeduría de mano de obra de la CCTPCT a pedido del pleno del CMQ.
 - Reporte de actividades realizadas por el Asesor Técnico.

Próxima reunión:

Se tiene pactado llevar la próxima reunión del subgrupo el miércoles 24.05.2023

SUB GRUPO IMPULSOR DEL DESARROLLO REGIONAL DE MOQUEGUA

CONCLUSIONES

- (i) Instalado el Subgrupo (sesión del 11 de abril) en cumplimiento del acuerdo tomado en el pleno del 30 de marzo del 2023..
- (ii) Presentación ante el Subgrupo de la hoja de ruta del proceso de articulación y fortalecimiento a cargo del Asesor Técnico (sesión del 11 de abril).
- (iii) Se determinaron fechas para el desarrollo de entrevistas con los miembros del Subgrupo (sesión del 11 de abril. El 26 de abril 2023, el Asesor Técnico brindo informe de avance.
- (iv) Presentación de la propuesta de reglamento del subgrupo (sesión del 11 de abril). En la reunión del 26.04, tras subsanar observaciones, se aprobó dicho reglamento, recalcando que el documento es perfectible en relación al desarrollo del Subgrupo.



SUB GRUPO IMPULSOR DEL DESARROLLO REGIONAL DE MOQUEGUA

CONCLUSIONES

- El 26 de abril se desarrolló la veeduría de la mano de obra local correspondiente a la Comunidad Campesina Tumilaca, Pocata, Coscore y Tala que viene laborando para Quellaveco y sus concesionarias.
- El 26 de abril se determinó que el subgrupo desarrollaría una reunión presencial al mes, de haber necesidad de desarrollar mas, estas serán virtuales.
- El 26 de abril se acordó llevar la próxima reunión del subgrupo el 24 de mayo de 2023.





COMITÉ
DE MONITOREO
DE QUELLAVECO

COMITÉ DE MONITOREO, SEGUIMIENTO Y VERIFICACIÓN DE LOS ACUERDOS CON LA EMPRESA MINERA ANGLO AMERICAN QUELLAVECO

RESOLUCIÓN DE LA SGSD 018-2022-
PCM/SGSD

SUB COMITÉ DE MONITOREO DE LOS
COMPROMISOS AMBIENTALES



SUB COMITÉ DE MONITOREO DE COMPROMISOS AMBIENTALES

PROCESO:

- ▶ **Número de sesiones:**
Dos sesiones: 03 de marzo y 27 de abril
- ▶ **Temas desarrollados:**
 - Instalación del Subgrupo de Monitoreo de los Compromisos Ambientales.
 - Cronograma de participación de los miembros acreditados en el Monitoreo Ambiental Participativo
 - MAP del Proyecto Minero Quellaveco, campaña 11, Temporada Húmeda 2023.
 - Talleres de capacitación para el inicio del MAP del Proyecto Quellaveco Campaña 11 Temporada Húmeda.



SUB COMITÉ DE MONITOREO DE COMPROMISOS AMBIENTALES

PROCESO:



Temas desarrollados:

- Programación del inicio de Exámenes Médicos de los miembros acreditados para el MAP del Proyecto Minero Quellaveco
- Informe de Trabajo de Campo del MAP campaña 11, Temporada Húmeda 2023.

Próxima agenda de trabajo:

Próxima reunión del SC de Compromisos Ambientales: Por coordinar



SUB COMITÉ DE MONITOREO DE COMPROMISOS AMBIENTALES

CONCLUSIONES

- El 03 de marzo debido al cambio de autoridades y al contexto que ha ocurrido en el país, los acreditados participantes de la reunión aprueban por mayoría el cambio de inicio de salidas a campo del MAP Campaña 11, temporada Húmeda para el 24 de marzo.
- El 03 de marzo los acreditados participantes de la reunión aprobaron el cronograma de la participación de los acreditados para el MAP Campaña 11, Temporada Húmeda 2023.
- El 03 de marzo los acreditados participantes de la reunión acordaron por unanimidad que la presentación de acreditaciones para las salidas a campo por parte de las instituciones tenga como fecha máxima de entrega el 10 de marzo de 2023. Estas acreditaciones deberán ser entregadas al Gobierno Regional de Moquegua.



SUB COMITÉ DE MONITOREO DE COMPROMISOS AMBIENTALES

CONCLUSIONES

- El 03 de marzo se determinó que las fechas de desarrollo de los talleres de capacitación para el inicio del MAP, Campaña 11, Temporada Húmeda se desarrollarán de manera presencial el 6 y 7 de marzo de 2023 en Mariscal Nieto. Vale aclarar que estas capacitaciones podrán ser seguidas de manera virtual por los miembros que tengan dificultad para asistir presencialmente.
- El 03 de marzo habiendo acordado como fecha límite de entrega de acreditaciones el 10 de marzo, el Asesor Técnico dio a conocer que los exámenes médicos de los participantes de las salidas a campo del MAP, Campaña 11, Temporada Húmeda se iniciarán el 13 de marzo de 2023.



SUB COMITÉ DE MONITOREO DE COMPROMISOS AMBIENTALES

CONCLUSIONES

- El 27 de abril los acreditados participantes de la reunión aprobaron el informe presentado por el Asesor Técnico sobre las actividades desarrolladas durante el trabajo de campo del MAP, campaña 11, Temporada Húmeda.
- El 27 de abril se dejó constancia que, a pesar de haberse dado las condiciones e invitaciones pertinentes, los acreditados de la Comunidad del AID y de la Municipalidad de Torata no participaron de los trabajos de campo por decisión propia.







Avance del proceso participativo de consulta y revisión de objetivos y líneas de trabajo, para el fortalecimiento de capacidades del subgrupo impulsor de desarrollo regional del CMQ

Mayo 2023

Hoja de ruta del proceso de articulación y fortalecimiento del subgrupo

Inicio de procesos de información y seguimiento

Principales planes y proyectos de desarrollo, diversificación productiva y competitividad de la Región, Provincias y Distritos (PDRC, FDM, inversión social directa)

Mapeo de actores e iniciativas/programas institucionales para identificación de oportunidades de coordinación/cooperación en la región, provincias y distritos (iniciativas multiactor)

Selección y elaboración de temas clave y tableros de indicadores para el seguimiento de programas de desarrollo, cierre de brechas y buen uso de recursos derivados de la minería

Procesos de fortalecimiento de capacidades del subgrupo impulsor

Revisión participativa del propósito, objetivos y líneas de trabajo para el nuevo subgrupo impulsor

Validación y aprobación de lineamientos para un plan de trabajo del subgrupo impulsor para el período 2023-24

Diagnóstico y elaboración de un plan inicial de fortalecimiento de capacidades 2023-24

Acompañamiento y fortalecimiento al desempeño de funciones del subgrupo impulsor (2023-2024)

Avance alineamiento participativo de alcances y líneas de acción del subgrupo impulsor

Acuerdo de sesión de instalación 11 de abril: iniciar el proceso de consulta y entrevistas con los nuevos representantes acreditados

Consultas preliminares realizadas:

Funcionarios de gobierno regional

Funcionarios del Municipalidad Provincial de Mariscal Nieto

Representantes de sociedad civil y empresarios locales de Mariscal Nieto

Representantes de sociedad civil y CCL de Ilo

Representantes de la empresa AngloAmerican Quellaveco

Consultas preliminaes en proceso:

Municipalidad Provincial de Ilo

Municipalidad Provincial de Sánchez Cerro

CCTPCT

Cronograma propuesto (a precisar durante la etapa de revisión y planeamiento)

Procesos	Principales actividades	Marzo	Abril	Mayo	Jun	Jul	Ago	Set	Oct	Nov	Dic	Ene	Feb	Mar
Información y seguimiento de programas públicos y privados asociados con la actividad minera en la región	Programas de inversión social directa de AAQ		■	■	■	■	■	■	■	■	■	■	■	■
	Iniciativas y programas multiactor		■	■	■	■	■	■	■	■	■	■	■	■
	Programas y proyectos públicos asociados con Canon y Regalías		■	■	■	■	■	■	■	■	■	■	■	■
	Articulación de indicadores para monitoreo y seguimiento			■	■	■								
	Monitoreo y seguimiento (reportes mensuales, informes trimestrales)				■	■	■	■	■	■	■	■	■	■
Revisión participativa de propósito y líneas de trabajo del subgrupo impulsor	Presentación hoja de ruta y coordinación inicial		■											
	Entrevistas con actores clave: consulta y recojo de aportes iniciales		■											
	Procesamiento de información y elaboración de propuestas		■											
	Presentación y discusión de las propuestas preliminares		■											
	Entrevistas y consultas complementarias			■										
	Procesamiento de información y elaboración de propuestas revisadas			■										
	Validación de planes de trabajo y fortalecimiento 2023-2024				■									
Acompañamiento y fortalecimiento interno del subgrupo	Implementación de actividades de capacitación				■	■	■	■	■	■	■			
	Identificación y absolución de consultas técnicas o metodológicas				■	■	■	■	■	■	■	■	■	■
	Monitoreo contexto: Identificación oportunidades para sinergias				■	■	■	■	■	■	■	■	■	■
	Seguimiento y evaluación participativa de desempeño				■	■	■	■	■	■	■	■	■	■
	Reportes periódicos de seguimiento y evaluación						■			■				■



INFORME DE ACTIVIDADES DE CAMPO- MAP 11 TEMPORADA HÚMEDA 2023

PROGRAMA

- Alcances del MAP-11 TH 2023
- Participaciones
- Mejora continua



Fondo de Desarrollo de Moquegua



Municipalidad Provincial
MARISCAL NIETO



MUNICIPALIDAD PROVINCIAL
**GENERAL SÁNCHEZ
CERRO**



Municipalidad
Provincial de **ILO**



AngloAmerican



MUNICIPALIDAD DISTRITAL
TORATA

SOCIEDAD CIVIL DE ILO

SOCIEDAD CIVIL DE MARISCAL NIETO

AID TUMILACA, POCATA, COSCORE Y TALA



ASILORZA S.A.C.
Consultoría y Proyectos Ambientales

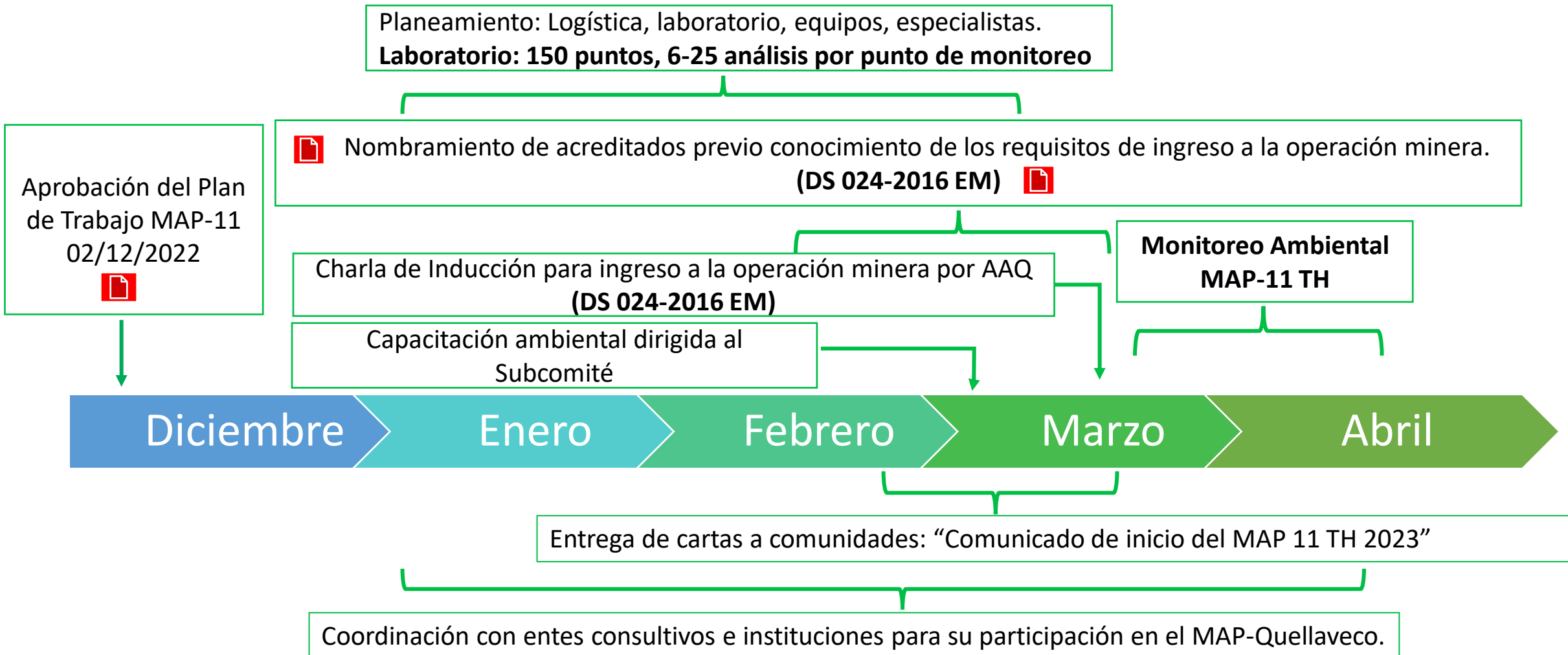


Map Quellaveco
Monitoreo Ambiental Participativo

Map Quellaveco
Monitoreo Ambiental Participativo

ALCANCES DEL MAP-11 TH 2023: LÍNEA DE TIEMPO

El MAP-Quellaveco implica la movilización de personal, empresas, equipos, coordinación en comunidades, etc. Todo con el fin de garantizar la **PARTICIPACIÓN** y el **ASEGURAMIENTO DE CALIDAD** de todo el proceso del MAP-Quellaveco.



ALCANCES DEL MAP-11 TH 2023: MONITOREO AMBIENTAL

Se desarrolló del 24 de marzo al 10 de abril abarcando el total de áreas operativas del proyecto y los puntos de monitoreo programados al 100%.

Cuadro 1 : Componentes evaluados

Componente	Estaciones
Aire	12
Suelos	15
Ruído	11
Vibraciones	11
Agua continental superficial	34
Agua de mar	4
Sedimentos (de ríos y marino)	38
RNI	3
Hidrobiología	22
Total	150

- ❑ El MAP Quellaveco es uno de los monitoreo ambientales participativos mas completos a nivel del país.

Amplitud geográfica

Alta Montaña

Moquegua

Mar frente a Engie

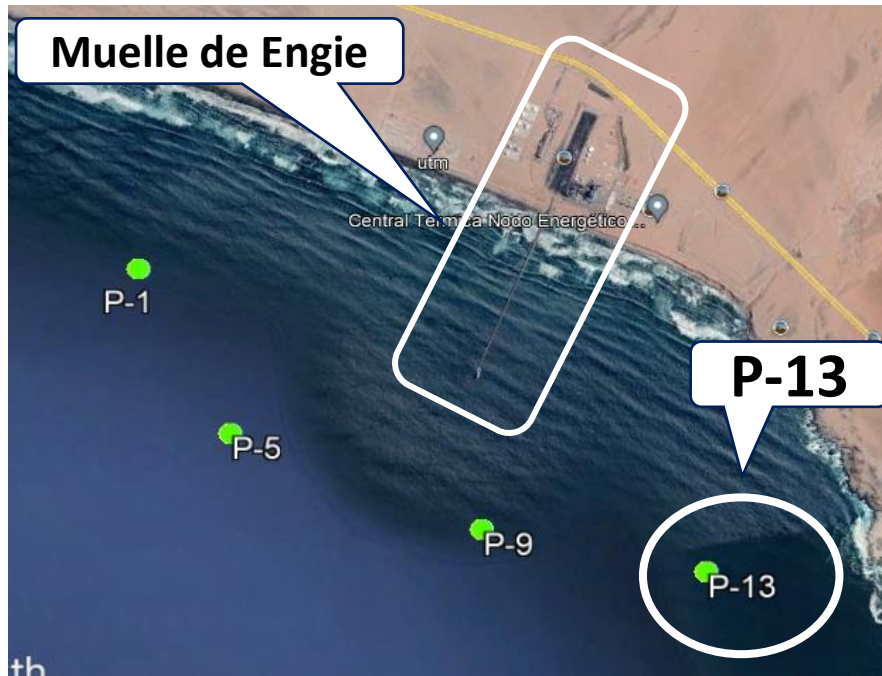


Zona de Operaciones

ALCANCES DEL MAP-11 TH 2023: SEDIMENTOS MARINOS

Al igual que en temporadas pasadas, en la presente campaña se evidenció que el fondo marino del punto P-13 en agua de mar está compuesto por rocas y acumulaciones de conchas. Esto no permiten coleccionar muestras en las condiciones necesarias para análisis, por lo que se tomó evidencia de ello.

Figura 2: Ubicación de punto P-13



Video 2: Sedimento P-13 TH 2022



Figura 3: Punto P-13 MAP-11 TH




ALCANCES DEL MAP-11 TH 2023: ACCIONES DE SEGUIMIENTO


En el marco del MAP-Quellaveco Temporada Húmeda 2023, y en cumplimiento de las acciones de veeduría de proceso de monitoreo por parte del Subcomité de Compromisos Ambientales y la transparencia del mismo se ejecutó el acompañamiento al traslado de muestras (CERPER sede Arequipa) correspondientes a los puntos de monitoreo P-11 (antes del túnel Asana) y P-12 (a la salida del túnel).

Figuras 4, 5 y 6: Proceso de muestreo


Monitoreo antes del túnel Asana (P-11)



Monitoreo a la salida del túnel Asana (P-12)



Lacrado de muestras



ALCANCES DEL MAP-11 TH 2023: ACCIONES DE SEGUIMIENTO

Las acciones de seguimiento consistieron en:

- Veeduría en la toma de muestras
- Verificación de la cadena de custodia
- Lacrado de coolers con muestras.
- Acompañamiento en la entrega de coolers en el laboratorio CERPER sede Arequipa.

Participantes del subcomité en el proceso de muestreo el día 01.04.2023:

- Gobierno Regional de Moquegua
- Sociedad Civil de Mariscal Nieto
- Municipalidad General Sánchez Cerro
- Municipalidad Provincial de Ilo
- Anglo American

Figura 7: Verificación de ingreso de muestras por parte del subcomité a laboratorio CERPER.



ALCANCES DEL MAP-11 TH 2023: HALLAZGOS

Se ejecutó los 22 puntos de monitoreo programados. Hubo variación en la coordenada del punto QLTIT-02 que coincide con el punto de agua TIT-1 mencionado en el punto anterior.

Video 3: Monitoreo de truchas en el punto QLVIZ-05 (20 especímenes)

Figura 8: Especies hidrobiológicas




ALCANCES DEL MAP-11 TH 2023: CONCLUSIONES

- ❑ Se ejecutó lo acordado en acta del subcomité con fecha 02.12.2022.
- ❑ Se ejecutó la capacitación ambiental MAP 11 Temporada Húmeda en cumplimiento de lo acordado por el subcomité en acta (03.03.2023) contando con el 100% de las instituciones que conforman el subcomité.
- ❑ Se acreditó al total de miembros de subcomité para la toma de muestras. Esto en cumplimiento del acta de acreditación del subcomité (03.03.2023)
- ❑ Se cumplió los plazos para el trabajo de campo acordados en acta por el subcomité (03.03.2023).



ALCANCES DEL MAP-11 TH 2023: CONCLUSIONES

- ❑ Se ejecutó al 100% los puntos de monitoreo programados (150)
- ❑ Con la presencia de miembros del subcomité se levantaron actas de campo para dar conformidad a la ubicación de muestreo en los puntos de los ríos de Titire y Osmore.



PARTICIPACIONES: INSTITUCIONES

Para la presente campaña se tuvo participación activa del subcomité y otras instituciones. Esto valida las acciones de veeduría realizada por este grupo de trabajo y población en general que participó en esta temporada.

Fueron:

ITEP

MINEM

UNAM

Junta Vecinal
Juan Pablo II

Figura 9: Estudiantes del instituto ITEP en el punto 13172RTUMI (antes de la captación de la EPS Moquegua)



Figura 10: Junta vecinal Juan Pablo II y subcomité en el punto TUM-1 (Puente Tumilaca)



PARTICIPACIONES: SUBCOMITÉ

La distribución de los participantes del subcomité e instituciones se realizó de manera tal que se abarquen todas las brigadas de trabajo.

Cuadro 2: Cronograma de participación del Subcomité

		1	2	3	4	5	6	7	8	10	11	12	13	14	15	16	Total
		Lunes	Martes	Miércoles	Jueves	Viernes	Sábado	Domingo	Lunes	Miércoles	Jueves	Viernes	Sábado	Domingo	Lunes	Martes	
		13-mar.	14-mar.	15-mar.	16-mar.	17-mar.	18-mar.	19-mar.	20-mar.	22-mar.	23-mar.	24-mar.	25-mar.	26-mar.	27-mar.	28-mar.	
Brigada 1	Calidad De Aire, Ruido, Vibraciones, Rni Y Suelo	Altarani			Calientes			Garita Puma-Quebrada Yarito									
		Tala			Alto Coscore			Sub-Estación Moquegua									
Brigada 2	Calidad De Aire, Ruido, Vibraciones Y Rni	Chen Chen			San Antonio			Vizcachas									
		Moquegua			Ilo			San Antonio									
Brigada 3	Calidad De Agua Y Sedimentos	Río Asana Y Aportantes				Río Coscore, Aportantes Y Tumilaca		Río Moquegua	Huachunta-Chilota			Titire	Río Moquegua -Osmore	Agua De Mar			
Brigada 4	Hidrobiología					Huachunta	Río Coscore, Aportantes Y Tumilaca										
Gobierno Regional de Moquegua		x	x	x	x							x	x	x	x		8
AID Tumilaca, Pocata, Coscore y Tala		x	x	x	x	x	x	x	x								8
Municipalidad Provincial de Mariscal Nieto		x	x	x	x	x	x	x	x								8
Sociedad Civil de Mariscal Nieto		x	x	x	x	x	x	x	x								8
Municipalidad Provincial de Ilo									x	x	x	x	x	x	x		8
Sociedad Civil de Ilo									x	x	x	x	x	x	x		8
Municipalidad de Sanchez Cerro									x	x	x	x	x	x	x		8
Anglo American		x	x	x	x							x	x	x	x		8



Cronograma de participación

PARTICIPACIONES: DOCUMENTOS SUBCOMITÉ

En cumplimiento del acta de participación del subcomité (03.03.2023) y las normativas nacionales (DS 024-2016 EM) para la autorización de ingreso a la operación minera. ASILORZA procedió a coordinar con el Gobierno Regional y acreditados del Subcomité sus evaluaciones médicas y firma de documentos según el siguiente cuadro:

Cuadro 3: Cumplimiento de requisitos del Subcomité

Institución	Nombres	Requisitos de Ingreso a Operaciones Mineras en cumplimiento del DS 024-2016 EM								TOTAL %
		Ficha de visita	DNI	EMO	Carnet de vacunación	Anexo 4	Anexo 5	Charla de Inducción	SCTR	
GORE	Carlos Santos	x	x	x	x	x	x	x	x	100%
	Dante Zuvia	x	x	x	x	x	x	x	x	100%
AID	Iván Mendoza		x	x					x	38%
	Marcos Garcia	x	x	x	x	x	x	x	x	100%
MPMN	Brenda Quicaño	x	x	x	x	x	x	x	x	100%
	Bhetsy Zapana	x	x	x	x	x	x	x	x	100%
SCMN	Melissa Mamani	x	x	x	x	x	x	x	x	100%
	Sheyla Alvarado	x	x	x	x	x	x	x	x	100%
MPI	Dante Morales	x	x	x	x	x	x	x	x	100%
	Alejandro Valdivia	x	x	x	x	x	x	x	x	100%
SCI	Lidia Ayma	x	x	*	x	x	x	x	x	88%
	Antonia Mamani	x	x	*	x	x	x	x	x	88%
MPGSC	Luis Calizaya	x	x	x	x	x	x	x	x	100%
	Uriel Ventura	x	x	x	x	x	x	x	x	100%
MDT	Edi Ocharan		x		x				x	38%
	Vladimiro Paccsi	x	x	x	x	x	x		x	88%



Comunicados
AID y MDT



Acta de
participación
(03,03,2023)



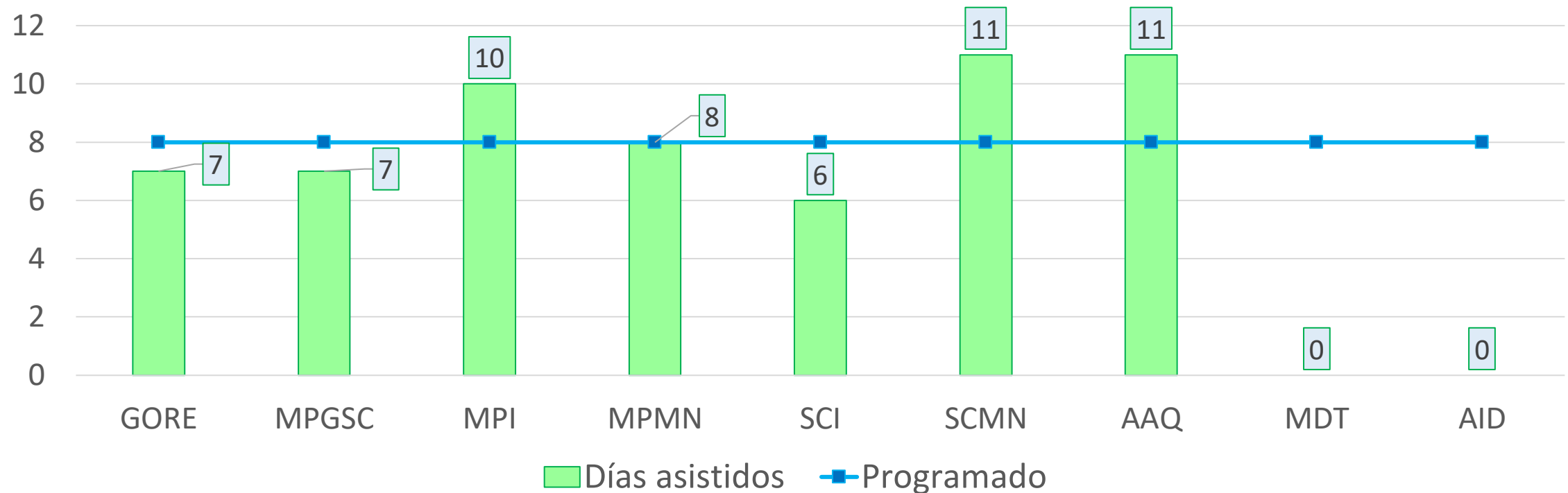
DS 024-2016 EM

* Las acreditadas de la Sociedad Civil de Ilo pasaron examen médico. La prueba de esfuerzo fue la evaluación complementaria faltante.

PARTICIPACIONES: SUBCOMITÉ

Según acta (03.03.2023) se programó 08 días de monitoreo en campo para cada institución del subcomité. La participación efectiva en campo se visualiza en la siguiente gráfica:

Gráfica 1: Participación en campo del Subcomité



PARTICIPACIONES: CONCLUSIONES

- El 100% de instituciones del Subcomité nombraron sus acreditados
- Del total de instituciones de subcomité el 77% obtuvieron la autorización de ingreso a los puntos internos de la operación minera según DS 024-201 EM. No completó los requisitos la Municipalidad Distrital de Torata, las acreditadas por parte de la Sociedad Civil de Ilo les faltó una prueba médica complementaria. Sin embargo, participaron en puntos externos al área de operaciones completando su participación y representatividad en el presente MAP 11 Temporada Húmeda.
- Del total de instituciones del subcomité, el 77% realizaron su labor de veeduría en el proceso de muestreo para el MAP-11 Temporada Húmeda (No participaron Área de Influencia Directa y Municipalidad Distrital de Torata).
- Todo el proceso de coordinación con los miembros del subcomité para la gestión de sus fichas de visita, así como las observaciones en el proceso contó con la participación continua del Gobierno Regional como institución que preside el subcomité.


MEJORA CONTINUA: PRACTICAS IMPLEMENTADAS

Se continuaron con mejoras implementadas en campañas pasadas como:

- Lacrado de muestras de agua y sedimentos por parte del Subcomité de Compromisos Ambientales)
- Uso de lonas en las camionetas de calidad de agua e hidrobiología con el fin de proteger del polvo y radiación los cooler que transportan muestras.
- Difusión de la agenda del día a todos los participantes previas al inicio de labores
- Uso de lancha para el monitoreo de agua de mar con el fin de ofrecer mejores condiciones de muestreo, facilidades técnicas, optimizar el tiempo de traslado así como para la comodidad y seguridad de los participantes en el monitoreo de agua de mar.
- Uso de un nuevo EPP, gorras legionarias para puntos fuera de la zona de operaciones

Figuras 11 y 12: Mejoras implementadas








Monitoreo Ambiental Participativo

¡Gracias por su atención!

Herramientas de comunicación del MAP Quellaveco



ILO

1er evento “Lanzamiento del Reporte de Gestión del CMQ”



 Auditorio de la Municipalidad Provincial de Ilo
(Malecón Costero Miramar 1200 – 1202 de la ciudad de Ilo)

 Jueves 30 de marzo del 2023.


 12:00 del medio día.



MOQUEGUA



2do evento “Lanzamiento del Reporte de Gestión del CMQ”

 Auditorio de la Facultad de Ingeniería de Minas de la Universidad Nacional de Moquegua

 Miércoles 5 de abril del 2023

 5:00 p.m. – 7:00 p.m.



OMATE

3er evento “lanzamiento del Reporte de Gestión del CMQ”



Auditorio del Centro Cívico de Municipalidad de Omate



Jueves 27 de abril del 2023



10:00 a.m. – 12:00 m.

