

SESION N°02 -2024

ACTA DE REUNIÓN DEL SUBGRUPO DE MONITOREO, SEGUIMIENTO Y VERIFICACIÓN DE LOS COMPROMISOS AMBIENTALES DEL COMITÉ DE MONITOREO, SEGUIMIENTO Y VERIFICACION DE LOS ACUERDOS CON LA EMPRESA ANGLO AMERICAN QUELLAVECO

El 12 de marzo de 2024 a las 10:00 horas, en los ambientes del Gobierno Regional de Moquegua, se reúnen los acreditados del Subgrupo de Monitoreo, Seguimiento y Verificación de los Compromisos Ambientales del Comité de Monitoreo, Seguimiento y Verificación de los Acuerdos con la Empresa ANGLO AMERICAN QUELLAVECO.

Presentes los representantes acreditados, conforme al artículo 13° del Reglamento del Comité de Monitoreo Quellaveco:

- Gobierno Regional de Moquegua; representado por el Sr. Luis Dante Zubia Cortez
- Alcalde Municipalidad Provincial Mariscal Nieto; representado por el Sr. Jorge Lopez Yi
- Alcalde Municipalidad Provincial Ilo representado por el Sr. Daniel Caballero Todco.
- Alcalde Municipalidad Provincial Sánchez Cerro por el Sr. Carlos Santos Roque.
- Representante Titular Sociedad Civil Mariscal Nieto, Sr. Miguel Gregorio Vizcarra Saraza
- Representante Titular Sociedad Civil de Ilo, Sr. Héctor Walter Molina Quispe
- Representante Zona Influencia Directa Tumilaca Pocata Coscore y Tala; Sr. Ivan Bruno Mendoza Venancio
- Anglo American Quellaveco representada por Titular el Sra. Maribel Pacheco Centeno y Neyer Cerna Flores
- Secretaría de Gestión Social y Diálogo de la Presidencia de Consejo de Ministros, quien funge de Secretario Técnico de la Mesa, representada por el Dr. Miguel Ángel Sandoval Monzón.

Verificación de Quórum: Conforme al artículo 8° del Reglamento del Comité de Monitoreo Quellaveco se comprueba asistencia de (08) miembros de los 10 conformantes, cantidad suficiente para llevar adelante la reunión, por lo cual queda válida instalada la presente sesión.

AGENDA DE LA SESIÓN:

1. Estatus de las Exposiciones MAP 11 Temporada Seca.
2. Cronograma de Participación del Sub-Comité Ambiental

DESARROLLO DE LA SESIÓN:

Luego de las palabras de apertura y verificación del quórum y acreditación reglamentarios para el inicio de la sesión, la Secretaría Técnica del Sub-Grupo, reiteró las disposiciones generales de facilitación y participación de la reunión.

Primer Punto de Agenda:

Se hizo exposición a cargo del Biólogo Ricardo Begazo detallando Estatus de las Exposiciones MAP 11 Temporada Seca, se adjunta diapositivas de la presentación.

Precisa que la comunidad de Tala y Coscore no recibió las exposiciones debido a que sus locales institucionales se encontraban cerrados, siendo así, sugiere dar por realizadas las exposiciones y AZILORZA SAC se pone a disposición de dichas comunidades para desarrollar las exposiciones en la oportunidad que se establezca, sin perjuicio del cumplimiento del compromiso de exposiciones conforme al cronograma establecido.

REGLAMENTO DEL COMITÉ DE MONITOREO, SEGUIMIENTO Y VERIFICACIÓN DE LOS ACUERDOS DE LA MESA DE DIÁLOGO DEL PROYECTO QUELLAVECO.

artículo 8° El quorum para el inicio de las sesiones del Comité será de (7) siete integrantes. Cada miembro titular, que en total son 10, tiene una representación para el quorum. De no participar el miembro titular, será el miembro alterno quien ocupe la representación para el quorum.

Se presentó línea de tiempo de la temporada húmeda 2024. Se adjunta gráficas y tablas expuestas en las sesiones. También se presentó el cuadro de participación de monitoreo a desarrollarse entre el 15 de marzo de 2024 y el 16 de abril de 2024.

Intervienen:

El representante del GORE Moquegua, Sr. Zubia, precisa sobre el cronograma de participación, sobre la calidad de aire y ruidos; debe mejorarse la ubicación de los sensores e instrumentos de medición de ambos componentes. Adicionalmente observa que existen fechas que se trasponen con los feriados por semana santa por lo que solicita su reprogramación para otra oportunidad.

ASILORZA precisa que no podrá modificarse los puntos de medición, no obstante; conforme al radio de acción, puede ser susceptible de evaluación para su variación.

Quellaveco sugiere ir al campo para ver una nueva ubicación dado que varios propietarios de los inmuebles donde se instalan los equipos no desean alquilar sus superficies

Sr. Jorge López, representante de la Municipalidad Provincial Mariscal Nieto expresa su preocupación sobre la ubicación del equipo de monitoreo que se encuentra instalado sobre una estación de servicio de hidrocarburos y propone volver a evaluar todos los puntos de monitoreo para su reubicación.

El Sr. Mendoza representantes de las comunidades de la zona de influencia directa sugiere que se muevan la ubicación de los puntos de medición.

El Sr. Miguel Vizcarra, pide que la empresa minera debe hacer estudios sobre una nueva carretera y cambio de reglamentación del subgrupo ambiental.

Segundo Punto de Agenda:

Se hizo exposición a cargo del Biólogo Ricardo Begazo detallando el cronograma de participación del Sub-Comité y se mostró video institucional de Angloamerican Quellaveco sobre inducción de seguridad para visitas a zona de mina. Se pone a la vista de los participantes la lista de entrega de EPPs, implementos de seguridad y cartillas informativas, entre otros.

ACUERDOS DE LA SESIÓN:

1.- Sobre el monitoreo de la calidad de aire y ruidos; los miembros del subgrupo acuerdan evaluar la ubicación de los sensores e instrumentos de medición instalados en las coordenadas E3 y R4 para su eventual cambio. Adicionalmente dado que existen fechas que se trasponen con los feriados por semana santa (28 y 29 de marzo de 2024) y el 22 de marzo de 2024 por efeméride, se acuerda efectuar la reprogramación de las actividades previstas en dichas fechas, quedado reprogramadas de la siguiente manera: i) las actividades previstas para el 22 de marzo pasan al 23 de marzo de marzo de 2024 para su ejecución y ii) las actividades previstas para los días de semana santa quedarán reprogramados para los días sábado 30 y domingo 31 de marzo de 2024.

Con estas modificaciones el cronograma queda aprobado para su estricta ejecución. Dándose por cerrado el MAP11, Temporada Seca 2023.

El Sr. Vizcarra deja constancia que no está de acuerdo con ningún punto del monitoreo ambiental participativo, comprometiéndose a sustentar su postura en la siguiente sesión.

REGLAMENTO DEL COMITÉ DE MONITOREO, SEGUIMIENTO Y VERIFICACIÓN DE LOS ACUERDOS DE LA MESA DE DIÁLOGO DEL PROYECTO QUELLAVECO.






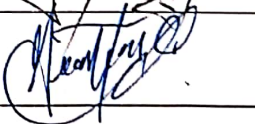


artículo 8° El quorum para el inicio de las sesiones del Comité será de (7) siete integrantes. Cada miembro titular, que en total son 10, tiene una representación para el quorum. De no participar el miembro titular, será el miembro alterno quien ocupe la representación para el quorum.

2.- Se acuerda aprobar el cronograma de participación del subgrupo ambiental en la visita a la zona de mina Quellaveco dentro del cronograma del MAP.

3.- La próxima sesión del Subgrupo de Monitoreo de Seguimiento y Verificación de Compromisos Ambientales del Comité de Monitoreo, Seguimiento y Verificación de los Acuerdos con la Empresa ANGLO AMERICAN – QUELLAVECO se realizará el día 23 de abril de 2024 a las 10:00 hrs. de manera presencial en la sede del GORE MOQUEGUA.

Siendo las 12:40 horas, en este estado, el representante de la Zona Influencia Directa Tumilaca Pocata Coscore y Tala; Sr. Ivan Bruno Mendoza Venancio, se niega a firmar la lista de asistencia del curso de inducción de ingreso a la mina y se retira de la sala.

Siendo las 12:50 horas del mismo día se levanta la sesión firmando al pie del acta los integrantes del Subgrupo en conformidad de lo ocurrido en la presente sesión.

Gobierno Regional de Moquegua, Sr. Luis Dante Zubia Cortez	
Municipalidad Provincial de Mariscal Nieto, Sr. Jorge López Yi	
Municipalidad Provincial de Ilo, Sr. Daniel Caballero	
Municipalidad Provincial Sánchez Cerro, Sr. Carlos Santos Roque.	
Representante Titular Sociedad Civil Mariscal Nieto, Sr. Miguel Gregorio Vizcarra Saraza	
Representante Titular Sociedad Civil de Ilo, Sr. Héctor Walter Molina Quispe	
Representante Zona Influencia Directa Tumilaca Pocata Coscore y Tala; Sr. Ivan Bruno Mendoza Venancio	
Empresa Anglo American Quellaveco Sra. Maribel Pacheco y Neyer Cerna	
Dr. Miguel Ángel Sandoval Monzón Secretario Técnico de la SGSD - Presidencia del Consejo de Ministros	

ESTATUS DE ACTIVIDADES

Subcomité Ambiental
Comité de Monitoreo de
Quellaveco

Martes, 12 de marzo de 2024.



AGENDA

MAP-11 TS

- Cierre de exposiciones

MAP-12 TH

- Capacitación MAP-12 TH
- Fechas de participación del subcomité
 - Inducción de seguridad
 - Entrega de EPP



CIERRE DE EXPOSICIONES MAP-11 TS

EXPOSICIONES EN COMUNIDADES

El MAP Quellaveco tiene comprometido realizar la presentación de resultados en las localidades que se mencionan en el siguiente cuadro.



Presentación del MAP realizada en Tala (06.03.2024)

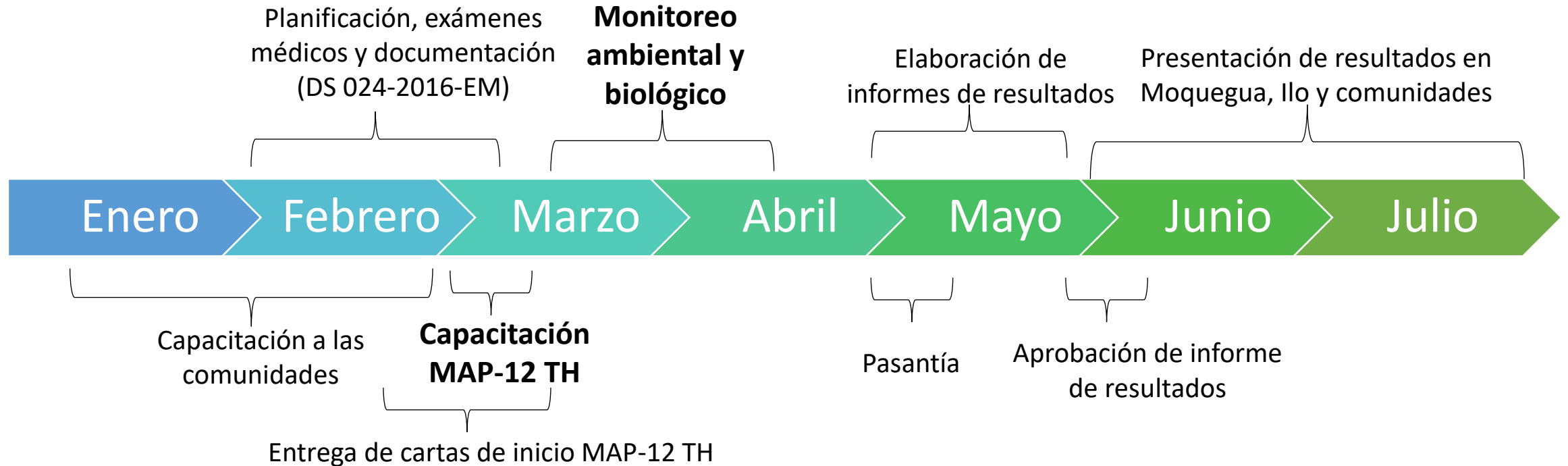
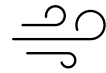
Pendientes	
Localidad	Fecha
San Antonio	Realizado
Chen Chen	Realizado
Aruntaya	Realizado
Asana	Realizado
Quebrada Honda	Realizado
Huachunta	Realizado
Tala	Cerrado
Alto Coscore	Cerrado
Pocata	Realizado



MAP-12 TEMPORADA HÚMEDA

LÍNEA DE TIEMPO – TEMPORADA HÚMEDA 2024

Monitoreo ambiental y biológico





INFORME DE CAPACITACION



CAPACITACIÓN MAP-12 TH

La capacitación tiene como objetivo incrementar los saberes de los miembros del subcomité de monitoreo ambiental participativo, entes consultivos y alumnos relacionados con el tema, con la finalidad de que cumplan correctamente su función de veedores en el MAP-Quellaveco.

La invitación a la participación de la capacitación se hizo extensa a los miembros del Subcomité del MAP-Quellaveco, entes consultivos e instituciones interesadas.

Asimismo, se presenta a continuación las instituciones que participaron en la Capacitación

- Gobierno Regional de Moquegua
 - Municipalidad Provincial de Mariscal Nieto
 - Municipalidad Provincial de Ilo
 - Sociedad Civil de Mariscal Nieto
 - Sociedad Civil de Ilo
 - Anglo American Quellaveco
 - Comunidad Campesina Tumulaca, Pocata, Coscore y Tala
- Dirección Regional de Energía y Minas de Moquegua
 - Universidad Nacional de Moquegua



FECHAS DE PARTICIPACIÓN AL MAP-QUELLAVECO



PARTICIPACIÓN DEL SUBCOMITÉ MAP 12-TH

Fechas acordadas por el subcomité en la sesión del 12 de marzo del 2024 para la participación de sus integrantes

Días			1		2		3	
Día de semana			Viernes		Sábado		Domingo	
Fecha			15-mar		16-mar		17-mar	
Frente 1	Moquegua, Ilo y Cortaderas	Calidad de aire	E-3	Chen Chen (Cerca a bodega Atencio Tapia)	E-3	Chen Chen (Cerca a bodega Atencio Tapia)	E-3	Chen Chen (Cerca a bodega Atencio Tapia)
			Chen Chen	Chen Chen (Cerca a cruce de la carretera binacional)	Chen Chen	Chen Chen (Cerca a cruce de la carretera binacional)	Chen Chen	Chen Chen (Cerca a cruce de la carretera binacional)
		Ruido y Vibraciones						
		RNI						
		Suelos						
Frente 2	Abastecimiento, Operaciones y AID	Calidad de aire	Ca-Vizcachas	Campamento Vizcachas	Ca-Vizcachas	Campamento Vizcachas	Ca-Vizcachas	Campamento Vizcachas
			Ca-San Antonio	En el techo de la DREMO Moquegua	Ca-San Antonio	En el techo de la DREMO Moquegua	Ca-San Antonio	En el techo de la DREMO Moquegua
		Ruido y Vibraciones	R-11 Huachunta	Colegio de Huachunta	R-10 Chilota	Colegio de Chilota		
		RNI						
		Suelos						
Frente 3	Todas las áreas	Agua y sedimentos	PGB-1, HAS-2, HAS-3	Salida de la presa de Pasto Grande/Huachunta	CHL-4, CHL-8	Río Chilota	QLVIZ-8, QLCHR-01;	Río Vizcachas -Río Chincune
		Hidrobiología	QLBHUA-05, QLHUA-02	Huachunta Garita Universo (Campamento Huachunta)	QLCHI-01, QLCHI-04	Río Chilota	QLVIZ-4; QLCHR-01	Salida de presa Vizcachas Río Chincune

Gobierno Regional de Moquegua	16	Presa de Pasto Grande y Huachunta	Chilota	Presa Vizcachas- Río Chincune
Municipalidad de Mariscal Nieto	16	Presa de Pasto Grande y Huachunta		Presa Vizcachas- Río Chincune
Municipalidad de Sánchez Cerro	16	Presa de Pasto Grande y Huachunta		Presa Vizcachas- Río Chincune
Sociedad Civil de Mariscal Nieto	16	Presa de Pasto Grande y Huachunta		Presa Vizcachas- Río Chincune
Municipalidad de Ilo	16	Presa de Pasto Grande y Huachunta		Presa Vizcachas- Río Chincune
Sociedad Civil de Ilo	16	Presa de Pasto Grande y Huachunta		Presa Vizcachas- Río Chincune
AID Tumilaca, Pocata, Coscore y Tala	16	Presa de Pasto Grande y Huachunta		Presa Vizcachas- Río Chincune
Anglo American Quellaveco	16	Presa de Pasto Grande y Huachunta		Presa Vizcachas- Río Chincune

PARTICIPACIÓN DEL SUBCOMITÉ MAP 12-TH

Fechas acordadas por el subcomité en la sesión del 12 de marzo del 2024 para la participación de sus integrantes

Días			4		5		6	
Día de semana			Lunes		Martes		Miércoles	
Fecha			18-mar		19-mar		20-mar	
Frente 1	Moquegua, Ilo y Cortaderas	Calidad de aire	Desinstalación	Chen Chen (Cerca a bodega Atencio Tapia)	Ca-A-1(SE Moquegua)	Sub estación eléctrica de Moquegua	Ca-A-1(SE Moquegua)	Sub estación eléctrica de Moquegua
			Desinstalación	Chen Chen (Cerca a cruce de la carretera binacional)	Ca-A-1(Ilo)	ENGIE	Ca-A-1(Ilo)	ENGIE
		Ruido y Vibraciones	R-5	Cruce de la carretera Binacional	R-2	Zona agrícola a 1km de la carretera binacional	R-1	Zona agrícola a 250 m de la carretera binacional y de la LTE
		RNI			R-2	Zona agrícola a 1km de la carretera binacional	R-1	Zona agrícola a 250 m de la carretera binacional y de la LTE
	Suelos							
Frente 2	Abastecimiento, Operaciones y AID	Calidad de aire	Desinstalación	Campamento Vizcachas	Ca-Altarani	Estación metereológica de Altarani	Ca-Altarani	Estación metereológica de Altarani
			Desinstalación	En el techo de la DREMO Moquegua	Ca-Tala	Junta Vecinal de Tala	Ca-Tala	Junta Vecinal de Tala
		Ruido y Vibraciones						
		RNI						
	Suelos					QU-216, QU-201, QU-11	Garita Antena Ruta comunal camino a Pte. Charaque	
Frente 3	Todas las áreas	Agua y sedimentos	VIZ-1, VIZ -2; TIT-1	Puente Vizcachas Estación de bombero Titire	AS-1; ALT-4	Río Asana y Altarani antes de la confluencia entre ambos	P-1; P-10	Quebrada Millune Quebrada Sarallenque
		Hidrobiología	QLTIT-01; QLVIZ-05	Puente Vizcachas Estación de bombero Titire	AS-1; ALT-4	Río Asana y Altarani antes de la confluencia entre ambos	QLHUA-01, QLBHUA-01	Huachunta, zona pública

Gobierno Regional de Moquegua	16	Estación de bombero Titire	Cueva Asana y Altarani	Millune y Sarallenque
Municipalidad de Mariscal Nieto	16	Estación de bombero Titire	Cueva Asana y Altarani	Millune y Sarallenque
Municipalidad de Sánchez Cerro	16	Estación de bombero Titire	Cueva Asana y Altarani	
Sociedad Civil de Mariscal Nieto	16	Estación de bombero Titire	Cueva Asana y Altarani	
Municipalidad de Ilo	16	Estación de bombero Titire	Cueva Asana y Altarani	ENGIE
Sociedad Civil de Ilo	16	Estación de bombero Titire	Cueva Asana y Altarani	ENGIE
AID Tumilaca, Pocata, Coscore y Tala	16	Estación de bombero Titire	Cueva Asana y Altarani	
Anglo American Quellaveco	16	Estación de bombero Titire	Cueva Asana y Altarani	

PARTICIPACIÓN DEL SUBCOMITÉ MAP 12-TH

Fechas acordadas por el subcomité en la sesión del 12 de marzo del 2024 para la participación de sus integrantes

		Días	7		8		9	
		Día de semana	Jueves		Viernes		Sábado	
		Fecha	21-mar		22-mar		23-mar	
Frente 1	Moquegua, Ilo y Cortaderas	Calidad de aire	Ca-A-1 (SE Moquegua)	Sub estación eléctrica de Moquegua	Desinstalación	Sub estación eléctrica de Moquegua		
			Ca-A-1 (Ilo)	ENGIE	Desinstalación	ENGIE		
		Ruido y Vibraciones	RP-1	ENGIE				
		RNI						
		Suelos						
Frente 2	Abastecimiento, Operaciones y AID	Calidad de aire	Ca-Altarani	Estación metereológica de Altarani	Desinstalación	Estación metereológica de Altarani		
			Ca-Tala	Junta Vecinal de Tala	Desinstalación	Junta Vecinal de Tala		
		Ruido y Vibraciones	R-8 Tala	Junta Vecinal de Tala	Parada de actividades para calidad de agua acordado en la sesión del 12,03,2024			
		RNI						
Suelos	QU-4; QU-10; QU-18	Expolvorín, cerca a quebrada Millune Mirador Barrera						
Frente 3	Todas las áreas	Agua y sedimentos	CAP-1	Río Capillune			Q-CH, CH-3	Puente Charaque Quebrada Charaque (debajo de Tala)
		Hidrobiología	CAP-1	Río Capillune			CH-3	Quebrada Charaque (debajo de Tala)

Gobierno Regional de Moquegua	16	Río Capillune		
Municipalidad de Mariscal Nieto	16	Río Capillune		
Municipalidad de Sánchez Cerro	16			Quebrada Charaque y Tala
Sociedad Civil de Mariscal Nieto	16			Quebrada Charaque y Tala
Municipalidad de Ilo	16		ENGIE	
Sociedad Civil de Ilo	16		ENGIE	
AID Tumilaca, Pocata, Coscore y Tala	16			
Anglo American Quellaveco	16			

PARTICIPACIÓN DEL SUBCOMITÉ MAP 12-TH

Fechas acordadas por el subcomité en la sesión del 12 de marzo del 2024 para la participación de sus integrantes

Días		10		11		12		
Día de semana		Domingo		Lunes		Martes		
Fecha		24-mar		25-mar		26-mar		
Frente 1	Moquegua, Ilo y Cortaderas	Calidad de aire	Ca-Cortaderas	Tranquera de Garita Puma	Ca-Cortaderas	Tranquera de Garita Puma	Ca-Cortaderas	Tranquera de Garita Puma
			San Antonio	Carretera Binacional	San Antonio	Carretera Binacional	San Antonio	Carretera Binacional
		Ruido y Vibraciones RNI						
		Suelos		QU-166; QU-101	Cortaderas Antes del dique de la presa de Relaves y pasando el dique hacia Garita Puma	QU-167	Quebrada Yarito	
Frente 2	Abastecimiento, Operaciones y AID	Calidad de aire	Ca-Calientes	Junta Vecinal de Calientes	Ca-Calientes	Junta Vecinal de Calientes	Ca-Calientes	Junta Vecinal de Calientes
			Ca-Alto Coscore	Junta Vecinal de Alto Coscore	Ca-Alto Coscore	Junta Vecinal de Alto Coscore	Ca-Alto Coscore	Junta Vecinal de Alto Coscore
		Ruido y Vibraciones RNI	R-3	Junta Vecinal de Calientes	R-7B Alto Coscore	Junta Vecinal de Calientes	R-7C Calientes	Junta Vecinal de Calientes
			R-3	Junta Vecinal de Calientes				
		Suelos		QU-28; QU-36; QU-44	Cerca a: Campamento Caracoles Garita Mercurio 2.5 km debajo de Salviani (hacia Cala Caja)	QU-57; QU-59; QU-82	Pampa Tolar	
Frente 3	Todas las áreas	Agua y sedimentos	AS-3, COS-1	Confluencia de los ríos Asana y Coscore	P-11; P-12	Entrada y salida del Túnel	CAP-2; CAP-3, COS-2	CAP-2: A dos km de la Junta Vecinal de Calientes CAP-3, COS-2: Antes de la confluencia de los ríos Huancanane y Coscore
		Hidrobiología	COS-1	Confluencia de los ríos Asana y Coscore	P-11; P-12	Entrada y salida del Túnel	CAP-3	Antes de la confluencia de los ríos Huancanane y Coscore

Gobierno Regional de Moquegua	16			Entrada y salida del Túnel Asana	
Municipalidad de Mariscal Nieto	16			Entrada y salida del Túnel Asana	Calientes y Coscore
Municipalidad de Sánchez Cerro	16		Confluencia de los ríos Asana y Coscore	Entrada y salida del Túnel Asana	
Sociedad Civil de Mariscal Nieto	16		Confluencia de los ríos Asana y Coscore	Entrada y salida del Túnel Asana	
Municipalidad de Ilo	16			Entrada y salida del Túnel Asana	
Sociedad Civil de Ilo	16			Entrada y salida del Túnel Asana	
AID Tumilaca, Pocata, Coscore y Tala	16			Entrada y salida del Túnel Asana	Calientes y Coscore
Anglo American Quellaveco	16			Entrada y salida del Túnel Asana	Calientes y Coscore

PARTICIPACIÓN DEL SUBCOMITÉ MAP 12-TH

Fechas acordadas por el subcomité en la sesión del 12 de marzo del 2024 para la participación de sus integrantes

Días		13		14	15	
Día de semana		Miércoles		Jueves	Viernes	
Fecha		27-mar		28-mar	29-mar	
Frente 1	Moquegua, Ilo y Cortaderas	Calidad de aire	Desinstalación	Tranquera de Garita Puma	Parada de actividades Semana Santa Acuerdo del Subcomité en sesión del 12/03/2024	Parada de actividades Semana Santa Acuerdo del Subcomité en sesión del 12/03/2024
			Desinstalación	Carretera Binacional		
		Ruido y Vibraciones	R-4	Carretera Binacional		
		RNI				
	Suelos					
Frente 2	Abastecimiento, Operaciones y AID	Calidad de aire	Desinstalación	Junta Vecinal de Calientes		
			Desinstalación	Junta Vecinal de Alto Coscore		
		Ruido y Vibraciones				
		RNI				
	Suelos					
Frente 3	Todas las áreas	Agua y sedimentos	TUM-3, TUM-4 ; 13172RMoque1	Río Tumilaca y Moquegua (Pocata, Pte. Tumilaca y Pte. Montalvo).		
		Hidrobiología	MQ-1; TUM-1; TUM-3	Río Tumilaca y Moquegua (Pocata, Pte. Tumilaca y Pte. Montalvo).		

Gobierno Regional de Moquegua	16	Puente Tumilaca y Montalvo				
Municipalidad de Mariscal Nieto	16	Puente Tumilaca y Montalvo				
Municipalidad de Sánchez Cerro	16	Puente Tumilaca y Montalvo				
Sociedad Civil de Mariscal Nieto	16	Puente Tumilaca y Montalvo				
Municipalidad de Ilo	16	Puente Tumilaca y Montalvo				
Sociedad Civil de Ilo	16	Puente Tumilaca y Montalvo				
AID Tumilaca, Pocata, Coscore y Tala	16	Puente Tumilaca y Montalvo				
Anglo American Quellaveco	16	Puente Tumilaca y Montalvo				

PARTICIPACIÓN DEL SUBCOMITÉ MAP 12-TH

Fechas acordadas por el subcomité en la sesión del 12 de marzo del 2024 para la participación de sus integrantes

		Días	16	17		
		Día de semana	Sábado	Domingo		
		Fecha	30-mar	31-mar		
Frente 1	Moquegua, Ilo y Cortaderas	Calidad de aire				
		Ruido y Vibraciones				
		RNI				
		Suelos				
Frente 2	Abastecimiento, Operaciones y AID	Calidad de aire				
		Ruido y Vibraciones				
		RNI				
		Suelos				
Frente 3	Todas las áreas	Agua y sedimentos	COS-3, COS-4	Río Coscore	COC-1; 13172RTumi; MQ-3, 13172RMoque2; 13172ROsmo1	Quebrada Cocotea Río Tumilaca (antes de la captación de la EPS) A 3 km del nuevo camal en el valle Río Osmore (a 1km antes de la captación en el Algarrobal)
		Hidrobiología	QLBHUA-03	Bofedal de Huachunta	Desmovilización	
Gobierno Regional de Moquegua	16	Río Coscore		Valle de Moquegua y Osmore		
Municipalidad de Mariscal Nieto	16			Valle de Moquegua y Osmore		
Municipalidad de Sánchez Cerro	16			Valle de Moquegua y Osmore		
Sociedad Civil de Mariscal Nieto	16			Valle de Moquegua y Osmore		
Municipalidad de Ilo	16			Valle de Moquegua y Osmore		
Sociedad Civil de Ilo	16			Valle de Moquegua y Osmore		
AID Tumilaca, Pocata, Coscore y Tala	16			Valle de Moquegua y Osmore		
Anglo American Quellaveco	16			Valle de Moquegua y Osmore		

PARTICIPACIÓN DEL SUBCOMITÉ MAP 12-TH

Fechas acordadas por el subcomité en la sesión del 12 de marzo del 2024 para la participación de sus integrantes

Días		18		19		20	
Día de la semana		Lunes		Martes		Miércoles	
Fecha		01-abr		02-abr		03-abr	
Monitoreo biológico	Frente Flora N°01	F28-T1-Tb_Ca (Tb Bofedales)	Bofedales de Huachunta Alrededores de la presa Vizcachas	F07-T1-Pj	Bofedales de Huachunta Alrededores de la presa Vizcachas	F09-T1-Pj	Bofedales de Huachunta Alrededores de la presa Vizcachas
		F11-T1-Tb_Ca (Tb Bofedales)	Bofedales de Huachunta Alrededores de la presa Vizcachas	F10-	Bofedales de Huachunta Alrededores de la presa Vizcachas	F04-T1-Ca	Bofedales de Huachunta Alrededores de la presa Vizcachas
	Frente Flora N°02	F01-T1-Pj	Bofedales de Huachunta Alrededores de la presa Vizcachas	F25-T1-Ca	Bofedales de Huachunta Alrededores de la presa Vizcachas	F17-T1-Tb_Ca (Tb Bofedales)	Bofedales de Huachunta Alrededores de la presa Vizcachas
		F02-T1-Ca (Tb)	Bofedales de Huachunta Alrededores de la presa Vizcachas	F26-T1-Pj	Bofedales de Huachunta Alrededores de la presa Vizcachas	F16-T1-Tb_Ca (Tb Bofedales)	Bofedales de Huachunta Alrededores de la presa Vizcachas
	Frente Aves	T-6	Alrededores de la presa Vizcachas, cerca al río Chincune	T-15	Bofedales de Huachunta	T-20	Pte. Bello (Titire)
		T-16	Alrededores de la presa Vizcachas				
	Frente Reptiles	T-6	Alrededores de la presa Vizcachas, cerca al río Chincune	T-15	Bofedales de Huachunta	T-20	Pte. Bello (Titire)
		T-16	Alrededores de la presa Vizcachas				
	Mamíferos N°01	T-15	Bofedales de Huachunta	Desinstalación T-20	Bofedales de Huachunta Pte. Bello (Titire)	Desinstalación	Pte. Bello (Titire)
	Mamíferos N°02	T-16	Alrededores de la presa Vizcachas	Desinstalación	Alrededores de la presa Vizcachas	Ma-06 (Vicuña y Taruca)	4.5 km de Pte. Bello (Titire)
		T-6	Alrededores de la presa Vizcachas, cerca al río Chincune	Desinstalación	Alrededores de la presa Vizcachas, cerca al río Chincune		

Gobierno Regional de Moquegua	16				Pte. Bello (Titire)
Municipalidad de Mariscal Nieto	16	Bofedales de Huachunta; Alrededores de la presa Vizcachas			Pte. Bello (Titire)
Municipalidad de Sánchez Cerro	16				
Sociedad Civil de Mariscal Nieto	16				
Municipalidad de Ilo	16	Bofedales de Huachunta; Alrededores de la presa Vizcachas	Bofedales de Huachunta; Alrededores de la presa Vizcachas		
Sociedad Civil de Ilo	16	Bofedales de Huachunta; Alrededores de la presa Vizcachas	Bofedales de Huachunta; Alrededores de la presa Vizcachas		
AID Tumilaca, Pocata, Coscore y Tala	16				
Anglo American Quellaveco	16				

PARTICIPACIÓN DEL SUBCOMITÉ MAP 12-TH

Fechas acordadas por el subcomité en la sesión del 12 de marzo del 2024 para la participación de sus integrantes

Días		21		22		23	
Día de la semana		Jueves		Viernes		Sábado	
Fecha		04-abr		05-abr		06-abr	
Monitoreo biológico	Frente Flora Nº01	F06-T1-Pj_m	Bofedales de Huachunta Alrededores de la presa Vizcachas	F05-T2-Ma	Bofedales de Huachunta Alrededores de la presa Vizcachas	F13-T1- Ca (Tb)	Bofedales de Huachunta Alrededores de la presa Vizcachas
		F33-T1-Pj_m	Bofedales de Huachunta Alrededores de la presa Vizcachas	F22-	Bofedales de Huachunta Alrededores de la presa Vizcachas	F12-	Bofedales de Huachunta Alrededores de la presa Vizcachas
	Frente Flora Nº02	F30-T1-Pj_m (Tb Bofedales)	Bofedales de Huachunta Alrededores de la presa Vizcachas	Ma-01 (Vicuña y Taruca)	Camino comunal a Huachunta (arenal)	O30	Ruta Comunal Altarani-Charaque
		F14-2	Bofedales de Huachunta Alrededores de la presa Vizcachas			O6b	Ruta Comunal Altarani-Charaque
	Frente Aves	Suri 01	Carretera comunal hacia Huachunta	Ma-02 (Vicuña y Taruca)	Camino comunal a Huachunta (arenal)	O31	Ruta Comunal Altarani-Charaque
						O6	Quebrada Sarallenneque
	Frente Reptiles	Suri 02	Ruta Camino a San Cristobal	Ma-03 (Vicuña y Taruca)	Camino comunal a Huachunta (arenal), cerca a Canal de Pastogrande	O31	Ruta Comunal Altarani-Charaque
						O6	Quebrada Sarallenneque
	Mamíferos Nº01	Suri 03	Pte. Bello (Titire)	Ma-04 (Vicuña y Taruca)	2 km aguas abajo del dique de la presa Vizcachas	O31	Ruta Comunal Altarani-Charaque
	Mamíferos Nº02	Suri 04	Alrededores de la presa Vizcachas, cerca al río Chincune	Ma-05 (Vicuña y Taruca)	Salida de la presa de Pastogrande	O6	Quebrada Sarallenneque
						T-14	Quebrada del río Asana

Gobierno Regional de Moquegua	16	Censo se Suri	Censo de Vicuña y Taruca	
Municipalidad de Mariscal Nieto	16	Censo se Suri	Censo de Vicuña y Taruca	
Municipalidad de Sánchez Cerro	16	Censo se Suri	Censo de Vicuña y Taruca	Ruta Comunal Altarani-Charaque; Sarallenneque
Sociedad Civil de Mariscal Nieto	16	Censo se Suri	Censo de Vicuña y Taruca	Ruta Comunal Altarani-Charaque; Sarallenneque
Municipalidad de Ilo	16	Censo se Suri	Censo de Vicuña y Taruca	
Sociedad Civil de Ilo	16	Censo se Suri	Censo de Vicuña y Taruca	
AID Tumilaca, Pocata, Coscore y Tala	16	Censo se Suri	Censo de Vicuña y Taruca	
Anglo American Quellaveco	16	Censo se Suri	Censo de Vicuña y Taruca	

PARTICIPACIÓN DEL SUBCOMITÉ MAP 12-TH

Fechas acordadas por el subcomité en la sesión del 12 de marzo del 2024 para la participación de sus integrantes

Días		24		25	26		27					
Día de la semana		Domingo		Lunes	Martes		Miércoles					
Fecha		07-abr		08-abr	09-abr		10-abr					
Monitoreo biológico	Frente Flora N°01	A17-T2-Tb	Bofedales de Huachunta	Descanso								
		A25-T1-T6 (Tb)	Bofedales de Huachunta									
	Frente Flora N°02	O26	1.5 km de garita Antena						O15b	Garita Serpentin	O10	Garita Mercurio
		O06	Quebrada Sarallénque						O15	Garita Serpentin	O09	Garita Mercurio
	Frente Aves	T-14	Quebrada del río Asana						O15	Garita Serpentin	O10	Garita Mercurio
	Frente Reptiles	T-14	Quebrada del río Asana						O15PC1	Garita Serpentin	O9	Garita Mercurio
		O15	Garita Serpentin						O10	Garita Mercurio	O10	Garita Mercurio
	Mamíferos N°01	Desinstalación	Ruta Comunal Altarani-Charaque						O15PC1	Garita Serpentin	O9	Garita Mercurio
		Desinstalación	Quebrada Sarallénque						O9	Garita Mercurio	Desinstalación	Garita Mercurio
	Mamíferos N°02	Desinstalación	Quebrada del río Asana						O10	Garita Mercurio	Desinstalación	Garita Mercurio
O15		Garita Serpentin	O15	Garita Serpentin	Desinstalación	Garita Serpentin						
			O15PC1	Garita Serpentin	Desinstalación	Garita Serpentin						

Gobierno Regional de Moquegua	16				
Municipalidad de Mariscal Nieto	16				
Municipalidad de Sánchez Cerro	16				
Sociedad Civil de Mariscal Nieto	16		Río Asana		
Municipalidad de Ilo	16		Río Asana		
Sociedad Civil de Ilo	16				
AID Tumilaca, Pocata, Coscore y Tala	16				Zona de Operaciones
Anglo American Quellaveco	16				Zona de Operaciones

PARTICIPACIÓN DEL SUBCOMITÉ MAP 12-TH

Fechas acordadas por el subcomité en la sesión del 12 de marzo del 2024 para la participación de sus integrantes

Días		28		29		30	
Día de la semana		Jueves		Viernes		Sábado	
Fecha		11-abr		12-abr		13-abr	
Monitoreo biológico	Frente Flora N°01						
	Frente Flora N°02	O33	Carretera a Cala Caja (1.3 km de Calientes)	O04	Carretera a Cala Caja (2 km de Calientes)	O03c	Presa de Relaves
		O32	Carretera a Cala Caja (1.3 km de Calientes)	O34	Pampa Tolar	O03	Quebrada Yarito
	Frente Aves	O33	Carretera a Cala Caja (1.3 km de Calientes)	T-6	Quebrada Capillune	Pampa Tolar	Pampa Tolar
		O32	Carretera a Cala Caja (1.3 km de Calientes)				
	Frente Reptiles	O33	Carretera a Cala Caja (1.3 km de Calientes)	T-6	Quebrada Capillune	Quebrada Yarito	Quebrada Yarito
		O32	Carretera a Cala Caja (1.3 km de Calientes)				
	Mamíferos N°01	O33	Carretera a Cala Caja (1.3 km de Calientes)	Desinstalación	Carretera a Cala Caja (1.3 km de Calientes)	Quebrada Salviani	Quebrada Salviani
		O32	Carretera a Cala Caja (1.3 km de Calientes)	Desinstalación	Carretera a Cala Caja (1.3 km de Calientes)		
	Mamíferos N°02	T-6	Quebrada Capillune	Desinstalación	Quebrada Capillune	Cerro Prieto	Cerro Prieto
Gobierno Regional de Moquegua	16					Censo de Guanaco	
Municipalidad de Mariscal Nieto	16					Censo de Guanaco	
Municipalidad de Sánchez Cerro	16					Censo de Guanaco	
Sociedad Civil de Mariscal Nieto	16					Censo de Guanaco	
Municipalidad de Ilo	16				Quebrada Capillune	Censo de Guanaco	
Sociedad Civil de Ilo	16				Quebrada Capillune	Censo de Guanaco	
AID Tumilaca, Pocata, Coscore y Tala	16		Zona de Operaciones			Censo de Guanaco	
Anglo American Quellaveco	16		Zona de Operaciones			Censo de Guanaco	

PARTICIPACIÓN DEL SUBCOMITÉ MAP 12-TH

Fechas acordadas por el subcomité en la sesión del 12 de marzo del 2024 para la participación de sus integrantes

Días		31	32	33	34	35	
Día de la semana		Domingo	Lunes	Martes	Miércoles	Jueves	
Fecha		14-abr	15-abr	16-abr	17-abr	18-abr	
Monitoreo biológico	Frente Flora N°01						
	Frente Flora N°02	Desmovilización					
	Frente Aves	08	A 1 km arriba de Pte. Salviani	CONTROL O3	Quebrada Yarito		
		034	Pampa Tolar	M-52	Quebrada Yarito		
	Frente Reptiles	08	A 1 km arriba de Pte. Salviani	CONTROL O3	Quebrada Yarito		
		034	Pampa Tolar	M-52	Quebrada Yarito		
	Mamíferos N°01	Desmovilización					
	Mamíferos N°02	08	A 1 km arriba de Pte. Salviani	CONTROL O3	Quebrada Yarito	Desinstalación	Quebrada Yarito
		034	Pampa Tolar	M-52	Quebrada Yarito	Desinstalación	Quebrada Yarito
						P-1; P-5; P-9; P-13	Monitoreo de agua de mar en ENGIE
Gobierno Regional de Moquegua	16					Agua de mar	
Municipalidad de Mariscal Nieto	16					Agua de mar	
Municipalidad de Sánchez Cerro	16	Quebrada Yarito				Agua de mar	
Sociedad Civil de Mariscal Nieto	16		Quebrada Yarito			Agua de mar	
Municipalidad de Ilo	16					Agua de mar	
Sociedad Civil de Ilo	16					Agua de mar	
AID Tumilaca, Pocata, Coscore y Tala	16	Quebrada Yarito				Agua de mar	
Anglo American Quellaveco	16		Quebrada Yarito			Agua de mar	

Desmovilización
de personal



INDUCCIÓN DE SEGURIDAD



REQUISITOS PARA INGRESO A MINA

Aprobado el Plan de Trabajo MAP-12 Temporada Seca corresponde iniciar las gestiones para el trabajo de campo correspondiente a esta temporada.

Importante: Los requisitos contemplados en el D.S. N°024-2016-EM son de cumplimiento obligatorio para el ingreso a toda operación minera a nivel nacional. Por tanto:

Es determinante contar con estos documentos del subcomité para cumplir con los plazos establecidos en el Plan de Trabajo MAP 12 y dar inicio a la presente campaña según lo acordado.

Requisitos según D.S. N°024-2016-EM

- Anexo 2: Ficha de visita
- Anexo 4: Normas internas de seguridad para visitantes
- Anexo 5: Declaración de exoneración de responsabilidad
- Examen médico ocupacional
- Seguro Complementario de Trabajo de Riesgo Pensión y Salud
- Equipos de Protección Personal
- Inducción de seguridad con el titular de la mina
- Consentimiento de liberación de información médica ocupacional
- DNI



Entrega de EPP's

De acuerdo con los controles de seguridad, se hará entrega de los Equipos de Protección Personal a los miembros del Subcomité de MAP-Quellaveco, salvaguardando su bienestar durante las actividades de campo.

ASILORZA SAC, realizo las gestiones pertinentes para dotar a los miembros del Subcomité de un kit de EPP, el cual contiene:

- chaleco azul MAP
- Casaca MAP
- Casco y babiquejo
- Cortavientos
- Lentes oscuros
- Zapatos de seguridad
- Guantes
- Sombrero
- Bloqueador
- Repelente
- Bastón trekking
- Poncho impermeable
- Cartilla informativa del MAP-Quellaveco
- Cuaderno
- Lapicero




Monitoreo Ambiental Participativo

¡Gracias por su atención!