

## SESION EXTRAORDINARIA N°001 - 2026

### **ACTA DE SESIÓN EXTRAORDINARIA DEL SUBGRUPO DE MONITOREO, SEGUIMIENTO Y VERIFICACIÓN DE LOS COMPROMISOS AMBIENTALES DEL COMITÉ DE MONITOREO, SEGUIMIENTO Y VERIFICACION DE LOS ACUERDOS CON LA EMPRESA ANGLO AMERICAN QUELLAVECO**

Resolución Secretaria Gestión Social y Diálogo N°018-2022 PCM/SGSD (02/12/2022) y Acuerdos CMQ (04/11/2022)

El 26 de marzo del 2026 a las 15:00 horas, en la Sala del Gobierno Regional de Moquegua, en la ciudad de Moquegua, se reúnen los miembros acreditados del Subgrupo de Monitoreo, Seguimiento y Verificación de los Compromisos Ambientales.

Convocatoria: Efectuada mediante OFICIO CIRC N° 005-2026-SGMSVCA-CMSVAEAAQ/MOQ de fecha 20 de marzo del 2026.

Asistencia: Presentes los representantes acreditados titulares y alternos, conforme al artículo A2 del Reglamento del Subgrupo de Monitoreo, Seguimiento y Verificación de los Compromisos Ambientales del Comité de Monitoreo, Seguimiento y Verificación de los Acuerdos con la empresa Anglo American Quellaveco, siendo estos:

	<i>INSTITUCIÓN</i>	<i>REPRESENTANTE</i>	<i>CALIDAD</i>
1	Gobierno Regional de Moquegua Municipalidad Provincial de	Sr. Jorge Fernando Lopez Yi	Presidencia
2	Mariscal Nieto	Sr. Carlos Santos Roque	Titular
3	Municipalidad Distrital de Torata	Srita. Tania Callizana Condori	Alterno
4	Anglo American Quellaveco	Sr. Neyer Cerna Flores Sra. Rocio Sánchez Montoya	Titular Titular

Por la Secretaria Técnica actúa el Sr. Kevin Octavio Ibarcena Barrios por encargo de la Secretaría de Gestión Social y Diálogo de la Presidencia de Consejo de Ministros. Dirige la sesión la Presidencia del Subgrupo.

Verificación - Quórum: Conforme al Acápito A5 del Reglamento del Monitoreo, Seguimiento y Verificación de los Compromisos Ambientales del Comité de Monitoreo, Seguimiento y Verificación de los Acuerdos con la Empresa Anglo American Quellaveco S.A., se comprueba la asistencia de por lo menos cuatro (04) miembros de los nueve (09) conformantes, cantidad suficiente para llevar adelante la sesión, por lo tanto, queda válidamente instalada la presente sesión.

#### **AGENDA DE LA SESIÓN:**

1. Presentación y revisión del Plan y cronograma de trabajo optimizado del MAP-14 Temporada Húmeda.
2. Presentación del Plan Comunicacional.

#### **REGLAMENTO DEL SUBGRUPO IMPULSOR DEL DESARROLLO REGIONAL DE MOQUEGUA.**

Artículo 11° Quorum de las Sesiones:

- El quorum necesario para el inicio de las sesiones del Subgrupo Impulsor será válido con la participación presencial o remota (vía virtual por videoconferencia) de al menos cinco de sus ocho miembros acreditados del Subgrupo Impulsor.
- Los miembros darán inicio con una tolerancia de 30 minutos, sujeto al Quorum respectivo.
- De no participar el representante titular acreditado será el miembro alterno acreditado quien ocupe la representación para el quorum respectivo.
- En caso la sesión no logre el quórum respectivo, se suspenderá y se reprogramará.

## DESARROLLO DE LA SESIÓN:

Luego de las palabras de apertura, la Secretaría Técnica del Subgrupo Ambiental, reitera las disposiciones generales para la facilitación y participación en el espacio de trabajo por parte de los miembros en la presente sesión, seguidamente se trataron los puntos de agenda:

Primer Punto de Agenda: Presentación y revisión del Plan y cronograma de trabajo optimizado del MAP-14 Temporada Húmeda.

La presentación está a cargo del Asesor Técnico del Subgrupo, quien da cuenta en primer término sobre las observaciones en relación a puntos de monitoreo, para luego proceder con la presentación del Plan de Trabajo del MAP – 14. Se adjunta presentación como parte integrante de la presente acta.

Se resalta que el día 07 de abril del 2026 se iniciarían los trabajos en campo respecto al MAP – 14, concluyendo con la presentación de resultados a fines del mes de julio del 2026.

### Intervenciones:

- Representante de la Municipalidad Provincial de Mariscal Nieto señala la necesidad de contar con un informe que pueda sustentar la observancia de no realizar el monitoreo en algunos puntos de monitoreo debido a inaccesibilidad o crecimiento de la operación minera. Al respecto, el Asesor Técnico del Subgrupo señala que específicamente sobre el punto de monitoreo P-12 (Salida del túnel Asana) se movió aguas abajo, para contar con dicha información. A su vez representante de AAQ indica que se puede brindar las facilidades para el acceso al P-12. Conforme el debate correspondiente, se arribó al consenso de mantener la ubicación original del punto P-12, bajo las condiciones señaladas por parte de AAQ.

Siendo las 15:25 horas se señala la presencia del Sr. Florentino Paripanca, representante alterno de la Comunidad Campesina Tumilaca, Pocata, Coscore y Tala.

### Segundo Punto de Agenda: Presentación del Plan del Comunicacional

La presentación está a cargo de la empresa JC EDUART, detallando aspectos relacionados a la comunicación interna y externa que acompañe el desarrollo de las actividades del Subgrupo Ambiental del CMQ durante la temporada húmeda 2026. Se adjunta presentación como parte integrante de la presente acta.

### Intervenciones:

- Representante de la empresa Anglo American señala que es necesario que la empresa JC EDUART pueda tramitar los permisos requeridos para el acceso a la Unidad Minera, asimismo, será necesario que se presenten contenidos previos, para su revisión y comentarios de los miembros del Subgrupo. Al respecto representante de la empresa JC EDUART señala que se ha designado personal para el trabajo de campo, además de los equipos que se utilizarán.

## REGLAMENTO DEL SUBGRUPO IMPULSOR DEL DESARROLLO REGIONAL DE MOQUEGUA.





### Artículo 11° Quorum de las Sesiones:

- El quorum necesario para el inicio de las sesiones del Subgrupo Impulsor será válido con la participación presencial o remota (vía virtual por videoconferencia) de al menos cinco de sus ocho miembros acreditados del Subgrupo Impulsor.
- Los miembros darán inicio con una tolerancia de 30 minutos, sujeto al Quorum respectivo.
- De no participar el representante titular acreditado será el miembro alterno acreditado quien ocupe la representación para el quorum respectivo.
- En caso la sesión no logre el quórum respectivo, se suspenderá y se reprogramará.

**ACUERDOS DE LA SESIÓN:**

1. Sobre el primer punto de agenda, se toma conocimiento de la información presentada por el Asesor Técnico del Subgrupo, además se acuerda mantener la ubicación original del punto de monitoreo P-12, bajo las condiciones de seguridad señaladas por AAQ, sobre los puntos de monitoreo que hayan sido afectados por el crecimiento de la operación minera (F28-P1-TB\_CA, F11-T1\_CA, F26-T1-PJ (), O26, O03), el Asesor Técnico deberá sustentar de manera técnica su no realización, sobre los puntos de Chilota (QLCHI-01, CHL-4), se acuerda modificar la ubicación aguas arriba, debido a inconvenientes con el titular del terreno.  
Asimismo, se acuerda que el inicio de los trabajos de campo el MAP – 14 será el día 07 de abril del 2026. Sobre el cronograma de trabajo, el Asesor Técnico generará el día 27MAR26 un enlace drive para que los miembros del Subgrupo puedan apuntar su asistencia, se fija como deadline para ello el 31 de marzo del 2026.
2. Sobre el segundo punto de agenda, se toma conocimiento del Plan de Comunicaciones presentado por JC EDUART.



Siendo las 16:35 horas, del mismo día se levanta la sesión firmando al pie del acta los integrantes del Subgrupo en conformidad de lo ocurrido en la presente sesión.

1	GOBIERNO REGIONAL DE MOQUEGUA Sr. Jorge Fernando López Yi – Presidente	
2	COMUNIDAD CAMPESINA TUMILACA, POCATA, COSCORE Y TALA Sr. Florentino Paripanca Ramos	
3	MUNICIPALIDAD DISTRITAL DE TORATA Srita Tania Callizana Condori	
4	MUNICIPALIDAD PROVINCIAL DE MARISCAL NIETO Sr. Carlos Santos Roque	
5		

**REGLAMENTO DEL SUBGRUPO IMPULSOR DEL DESARROLLO REGIONAL DE MOQUEGUA.**

Artículo 11° Quorum de las Sesiones:

- El quorum necesario para el inicio de las sesiones del Subgrupo Impulsor será válido con la participación presencial o remota (vía virtual por videoconferencia) de al menos cinco de sus ocho miembros acreditados del Subgrupo Impulsor.
- Los miembros darán inicio con una tolerancia de 30 minutos, sujeto al Quorum respectivo.
- De no participar el representante titular acreditado será el miembro alterno acreditado quien ocupe la representación para el quorum respectivo.
- En caso la sesión no logre el quórum respectivo, se suspenderá y se reprogramará.

Empresa ANGLO AMERICAN QUELLAVECO Sr. Neyer Cerna Flores	
Sra. Rocio Sánchez Montoya	
<b>PRESIDENCIA DEL CONSEJO DE MINISTROS - SGSD</b> Sr. Kevin Octavio Ibarcena Barrios Secretaria Técnica	

**REGLAMENTO DEL SUBGRUPO IMPULSOR DEL DESARROLLO REGIONAL DE MOQUEGUA.**

Artículo 11° Quorum de las Sesiones:

- El quorum necesario para el inicio de las sesiones del Subgrupo Impulsor será válido con la participación presencial o remota (vía virtual por videoconferencia) de al menos cinco de sus ocho miembros acreditados del Subgrupo Impulsor.
- Los miembros darán inicio con una tolerancia de 30 minutos, sujeto al Quorum respectivo.
- De no participar el representante titular acreditado será el miembro alterno acreditado quien ocupe la representación para el quorum respectivo.
- En caso la sesión no logre el quórum respectivo, se suspenderá y se reprogramará.

# MONITOREO AMBIENTAL PARTICIPATIVO



SUBCOMITÉ  
MAP – 14 TEMPORADA HÚMEDA

# Agenda

1. Observación a puntos de monitoreo
2. Presentación del Plan de Trabajo. MAP – 14
3. Sustentos de fechas de monitoreo
4. Inscripción de acreditados

# Presentación del Plan de Trabajo. MAP – 14 Reunión Extraordinaria





# Puntos verificados

## 1. Flora:

### Alta montaña, crecimiento de embalse

- F28-T1-Tb\_Ca, F30-T1-Pj-M(\*)
- – F11-T1-Tb\_Ca (Bofedal)



# Puntos verificados

Los puntos de monitoreo biológico se seleccionan en base a:

- Representatividad del ambiente
- Zonas impactadas y de control
- Sensibilidad ecológica
- Lineamientos del EIA aprobado
- Participación de la comunidad

“La ubicación de los puntos de monitoreo biológico no es arbitraria, sino que responde a criterios técnicos y normativos que garantizan representatividad ambiental, control de impactos y participación ciudadana en el marco del SEIA.”

# Puntos verificados

## 1. Flora:

### Alta montaña, crecimiento de embalse

- F26-T1-Pj ( ) - F09-T1-Pj (Pajonal)

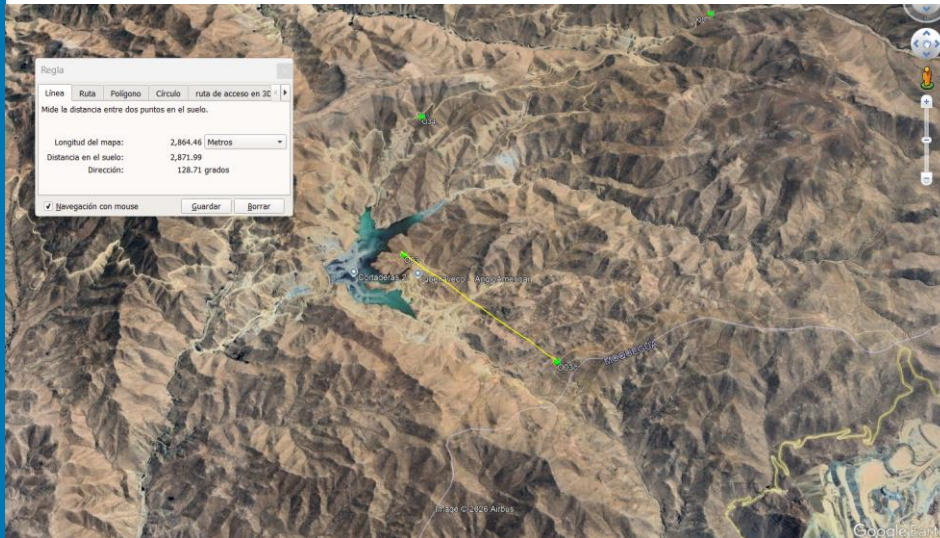


# Puntos verificados

## 1. Flora:

### Operaciones

- O26(Crecimiento de Tajo) – O06 (Matorral arbustivo)
- O03 (Presa de Relaves) – O03c (Matorral arbustivo)



# Puntos verificados

## 1. Flora:

### Operaciones

- O03 (Presa de Relaves) – O03c (Matorral arbustivo)

### ❑ Otros eventos

#### Eventos

##### **Punto seco en Quebrada Cocota y estación de hidrobiología en Huachunta**

La estación de calidad de agua COC-01 y QLBHUA-01 de hidrobiología se encontraron secas para esta campaña.

##### **Falta de acceso al punto de flora O3**

El punto de flora O3 se encontró sin acceso para realizar la evaluación.

##### **Sin condiciones de muestreo de sedimentos en el punto P-13**

En la estación de agua de mar P-13, al igual que en monitoreos

- Acceso a la estación O3 (flora)



# Puntos verificados

## 1. Hidrobiología y Calidad de Agua:


### Operaciones

- P12 (acceso restringido)

## 2. Hidrobiología y Calidad de Agua

### Alta montaña, (potenciales problemas de acceso)

- QLCHI-01
- CHL-4



# Puntos verificados

1. Hidrobiología y Calidad de Agua:  
**Operaciones**
  - P12 (acceso restringido)



## Monitoreo Ambiental y biológico

### ☐ Principales eventos en campo

A continuación se muestra algunos de los principales eventos ocurridos en campo durante la presente campaña de monitoreo.

### ☐ Monitoreo a la entrada y salida del túnel Asana

Para el 14 de octubre se evaluaron las estaciones de calidad de agua y sedimentos P-11 y P-12 ubicadas al ingreso y salida del túnel Asana respectivamente.

Para la estación P-12 el equipo técnico y subcomité observaron que producto de las actividades operativas el acceso a este punto se encontraba inhabilitado.

A fin de continuar con el monitoreo se determinó tomar la muestra aguas abajo de la coordenada original, en constancia de esto se levantó un acta

- Falta de acceso a la estación P-12



# Puntos verificados

## 1. Hidrobiología y Calidad de Agua: (potenciales problemas de acceso) (QLCHI-01 y CHL-4)

Notaría Vera  
Carta Notarial 506-2025

Entregado Notarialmente en la fecha, doy fe  
Moquegua, 05 NOV. 2025

**CARTA NOTARIAL**

Señores:  
**ANGLO AMERICAN QUELLAVECO S.A.**  
Av. 25 de Noviembre S/N Fundo Rustico el Sauce Sector Charsagua  
Presente. -

CONSTA DE (02) HOJAS

RECIBIDO  
05 NOV. 2025

ANGLO AMERICAN  
Quellaveco S.A.

ESTE DOCUMENTO NO HA SIDO REDACTADO EN ESTA NOTARIA

Por intermedio de la presente Carta, me dirijo Ustedes, a efectos de poner de conocimiento, el ingreso no autorizado a mi propiedad por personal y vehículos de vuestra representada.

Que, el suscrito ha venido cursando cartas notariales con la finalidad de evitar conflictos sobre límites y controversias con terceros, teniendo en cuenta que nuestros predios colindan y no existen la posibilidad del ingreso a nuestras propiedades sin previo consentimiento de una de las partes.

Que, con fecha 30 de setiembre del 2025 ingresaron a mi propiedad denominada **CULLCO**, 3 camionetas de placas Z81787, Z7X926 y BPP769 algunos ocupantes tenían el chaleco de la empresa **Asilorza**, otros indicaban que se encontraban realizando monitoreo de la calidad de agua mencionando estar a cargo del Ingeniero Marco Layme, y otros señalaban que tenían la debida autorización por parte de su representada, licencia que solo pueden otorgarla sobre sus predios mas no sobre ajenos.

Que, mi familia se siente amenazada con este tipo de actos, que denotan amedrentamiento al ingresar de forma clandestina y sin respetar los límites de nuestra propiedad, y que son pasibles de ser denunciados penalmente. Sin embargo, dadas las referencias obtenidas y con la toma de datos de vehículos, trasladamos los mismos a efecto de que se verifique si vuestra representada otorgó licencia o autorización para dicho ingreso, corroborar si tienen nexo contractual con los vehículos mencionados.

El Notario no asume responsabilidad sobre el contenido de la carta ni la firma, autenticidad, exactitud o corrección del remitente (Art. 114 Ley del Notario)

ESTE DOCUMENTO NO HA SIDO REDACTADO EN ESTA NOTARIA

Que, requerimos de manera cèlere vuestro pronunciamiento sobre los hechos mencionados a fin de deslindar cualquier responsabilidad al respecto, y a efecto de entablar debidamente la denuncia contra los responsables y cesen los actos intimidatorios contra mi familia, limitando los ingresos no autorizados a mi propiedad.

Por las consideraciones antes expuestas, solicito a su representada, informe de manera urgente lo requerido.

Atentamente,




PLACIDO ROBERTO CUAYLA PAURO  
DNI N° 04400458

El Notario no asume responsabilidad sobre el contenido de la carta ni la firma, autenticidad, exactitud o corrección del remitente (Art. 114 Ley del Notario)

ACTIVIDADES MAP TH 2026		PLAZO DE EJECUCIÓN																											
		ENERO				FEBRERO				MARZO				ABRIL				MAYO				JUNIO				JULIO			
		S1	S2	S3	S4	S1	S2	S3	S4	S1	S2	S3	S4	S1	S2	S3	S4	S1	S2	S3	S4	S1	S2	S3	S4	S1	S2	S3	S4
<b>Gestión Administrativa</b>	Listado de acreditados y subalternos																												
	Exámenes médicos																												
	Charlas de inducción																												
	Entrega de invitaciones																												
	Aprobación de Cronograma																												
	Gestión de permisos de ingreso																												
<b>Capacitaciones / Pasantía</b>	Capacitación a miembros del subcomité																												
	Pasantía al laboratorio																												
<b>Trabajo de Campo</b>	Visita de Reconocimiento																												
	Ambiental																												
	Biológico																												
	Hidrobiológico																												
<b>Trabajo de Gabinete</b>	Análisis de laboratorio																												
	Elaboración de informe																												
<b>Aprobación de informes</b>	Exposición de resultados a los miembros del Subcomité																												
	Difusión de resultados																												
<b>Exposición de resultados</b>	Exposición en Moquegua, Chen Chen, San Antonio e Ilo																												
	Exposición a Comunidades																												

# Desviaciones detectadas



# Desviaciones detectadas

1. Semana Santa (02 y 03 de abril).

# Sustentos de fechas de monitoreo



## Temporada húmeda o de lluvias

Meses referenciales: noviembre – abril (principalmente en sierra y selva).

### Sustento técnico:

La evaluación biológica durante la temporada húmeda permite registrar una mayor actividad ecológica y diversidad de especies, debido a que las precipitaciones incrementan la disponibilidad de agua, nutrientes y cobertura vegetal. Estas condiciones favorecen procesos ecológicos como floración, fructificación y regeneración de la vegetación, además de estimular la actividad reproductiva y trófica de diversos grupos de fauna (anfibios, reptiles, aves e insectos).

Asimismo, durante este periodo muchas especies presentan mayor detectabilidad, lo que facilita su registro en inventarios biológicos. Por esta razón, las evaluaciones en temporada húmeda permiten caracterizar de manera más completa la composición florística y la diversidad faunística del área de estudio.

### Fuentes científicas:

- Ministerio del Ambiente del Perú. 2018. Guía para la elaboración de la Línea Base en el marco del Sistema Nacional de Evaluación del Impacto Ambiental (SEIA).
- Ministerio del Ambiente del Perú. Guías de inventario de flora y fauna silvestre.
- Eugene P. Odum & Gary W. Barrett. 2005. Fundamentals of Ecology. Brooks/Cole.



# Gracias

CRONOGRAMA DE MONITOREO AMBIENTAL PARTICIPATIVO - HÚMEDA 2026



DÍAS / FECHAS	DIA 1	DIA 2	DIA 3	DIA 4	DIA 5	DIA 6	DIA 7	DIA 8	DIA 9	DIA 10	DIA 11	DIA 12	DIA 13	DIA 14	DIA 15	DIA 16	DIA 17	DIA 18	DIA 19	DIA 20	DIA 21	DIA 22
	LUNES 6/04/2026	MARTES 7/04/2026	MIERCOLES 8/04/2026	JUEVES 9/04/2026	VIERNES 10/04/2026	SÁBADO 11/04/2026	DOMINGO 12/04/2026	LUNES 13/04/2026	MARTES 14/04/2026	MIERCOLES 15/04/2026	JUEVES 16/04/2026	VIERNES 17/04/2026	SÁBADO 18/04/2026	DOMINGO 19/04/2026	LUNES 20/04/2026	MARTES 21/04/2026	MIERCOLES 22/04/2026	JUEVES 23/04/2026	VIERNES 24/04/2026	SÁBADO 25/04/2026	DOMINGO 26/04/2026	LUNES 27/04/2026
FRENTE 1 ALTA MONTAÑA CINOTOFALUNA HERPETOFAUNA	ALTA MONTAÑA	CENOSOS	HUACHUNTA	ARUNTAYA	TITRE	OPERACIONES MINA	CUEVA ASANA															
	CAPACITACIÓN	Suri 04, Suri 01	T6	T6, T6	T6, T6	T20	O8, O8P1 O8, O8P1	T4	O8, O8 O8, O8	O32, O33 O32, O33	O8	T6	M52, Control 3 M52, Control 3	O34								
FRENTE 2 ALTA MONTAÑA MASTOFALUNA 1	ALTA MONTAÑA	CENOSOS	CENOSOS	TITRE	TITRE	CENOSOS																
	CAPACITACIÓN	MA-05, MA-03	MA-01, MA-02	T20, T6 (Instalación)	T20, T6 (Desinstalación)	Censo Guanacos	O8, O8P1 (Instalación)	O8, O8P1 (Desinstalación), O34 (Instalación)	O34 (Desinstalación)	O32, O33 (Instalación)	O32, O33 (Desinstalación)	M-52, Control 3 (Instalación)	M-52, Control 3 (Desinstalación)									
FRENTE 3 ALTA MONTAÑA MASTOFALUNA 2	ALTA MONTAÑA	CENOSOS	CENOSOS	ARUNTAYA /	ARUNTAYA / HUACHUNTA	OPERACIONES MINA	CUEVA ASANA															
	CAPACITACIÓN	Suri 03, Suri 02	MA-06, MA-04	T6, T6 (Instalación)	T6, T6 (Desinstalación)	Censo Guanacos	T6, T4 (Instalación)	14, T4 (Desinstalación), O31, O8 (Instalación)	O31, O8 (Desinstalación)	O8 (Instalación)	O8 (Desinstalación), O8, O8 (Instalación)	O30, O9 (Desinstalación)										
FRENTE 4 ALTA MONTAÑA FLORA 1 FLORA 2	ALTA MONTAÑA	ARUNTAYA	HUACHUNTA			OPERACIONES MINA																
	CAPACITACIÓN	F28-T1-Tb, Ca, F11-T1-Tb, Ca	A25-T1-T6(T6)	F10, F25-T1-Ca(*)	F04-T1-Ca, F18-T1-Tb, Ca	F08-T1-P1, F20-T1-P1, M	F-05 T2MA, R2	O30, O26	O9, O10	O32, O34	O08											
FRENTE 5 ALTA MONTAÑA AGUA, SEDIMENTOS HIDROBIOLOGO	ALTA MONTAÑA	ARUNTAYA	HUACHUNTA	TITRE	CHILOTA	CHILOTA	OPERACIONES MINA	TUNEL														
	CAPACITACIÓN	QLCHP-01, QLVI2-8	HAS-2, HAS-3	TIT-1	CHL-6, VI2-1, VI2-2	POB-1, CHL-4	Co-Vizcachas (Instalación)	Co-Cortadera (Instalación)	P-1, P-12	AS-1, ALT-4, P-1, P-10	Q-CH, CH-3, AS-3, COS-1	CAP-1, CAP-2	Co-Cortadera (Instalación)	DESCANSO	CALENTES (AITO COSCONE)	COSCONE	TUMLACA	TUMLACA	MOQUEQUIA			
		QLCHP-01, QUBHUA-03, QUBHUA-02	QUBHUA-01, QUBHUA-05	QLTI1-02	QLCH-04, QL-1, VI2-05	QLCH-01	QLVI2-4			P-1, P-12	AS-1, ALT-4	CH-3, COS-1	CAP-01	San Antonio (Desinstalación)		Co-Calleñas (Instalación)	COS-3, COS-4, COS-9	CAP-3, TUM-3	COC-1, TUM-4, 13728Tumi	MQ-3, 13728Moquequi	13728Moquequi, 13728Tumi	Co-Calleñas (Desinstalación)
		Co-Vizcachas (Instalación)	Co-Vizcachas, B-10, B-11	Co-Vizcachas	Co-Vizcachas, B-10, B-10	Co-Vizcachas	Co-Vizcachas (Desinstalación)	Co-Cortadera (Instalación)	Co-Cortadera	Co-Cortadera	Co-Cortadera	Co-Cortadera	Co-Cortadera	Co-Cortadera (Desinstalación)	DESCANSO	Co-Calleñas (Instalación)	Co-Alto Coscone (Instalación)	Co-Calleñas, B-7C, B-7C	Co-Calleñas, B-3, B-3	Co-Calleñas, B-3, B-1	Co-Calleñas	Co-Calleñas (Desinstalación)
FRENTE 6 ALTA MONTAÑA AIRE, RUIDO, VIBRACIONES AIRE, RUIDO, VIBRACIONES SUELO	ALTA MONTAÑA	VIZCACHAS	HUACHUNTA	CHILOTA		OPERACIONES MINA																
	CAPACITACIÓN	Co-Vizcachas (Instalación)	Co-Vizcachas, B-10, B-11	Co-Vizcachas	Co-Vizcachas, B-10, B-10	Co-Vizcachas	Co-Vizcachas (Desinstalación)	Co-Cortadera (Instalación)	Co-Cortadera	Co-Cortadera	Co-Cortadera	Co-Cortadera	Co-Cortadera	Co-Cortadera (Desinstalación)	DESCANSO	Co-Calleñas (Instalación)	Co-Alto Coscone (Instalación)	Co-Calleñas, B-7B, B-7B	Co-Alto Coscone	Co-Alto Coscone	Co-Alto Coscone	Co-Alto Coscone (Desinstalación)
FRENTE 7 ALTA MONTAÑA MOQUEQUIA AIRE, RUIDO, VIBRACIONES	ALTA MONTAÑA	MOQUEQUIA				OPERACIONES MINA																
	CAPACITACIÓN	Chen Chen (Instalación)	Chen Chen, B-8	Chen Chen	Chen Chen	Chen Chen	Chen Chen (Desinstalación)	Co-San Antonio (Instalación)	Co-San Antonio	Co-San Antonio	Co-San Antonio	Co-San Antonio	Co-San Antonio (Desinstalación)	DESCANSO	Co-Altorani (Instalación)	Co-Altorani	Co-Altorani	Co-Altorani	Co-Altorani	Co-Altorani	Co-Altorani (Desinstalación)	
		E3 (Instalación)	E3	E3	E3	E3, B-2, B-2, B-5	E3 (Desinstalación)	Co-A-1 (B)	Co-A-1 (B)	Co-A-1 (B)	Co-A-1 (B)	Co-A-1 (B)	Co-A-1 (B)	Co-A-1 (B)	Co-A-1 (B)	Co-A-1 (B)	Co-A-1 (B)	Co-A-1 (B)	Co-A-1 (B)	Co-A-1 (B)	Co-A-1 (B)	Co-A-1 (B)

VERDE
AMARILLO
ROJO

# PLAN DE COMUNICACIONES


Comité de Monitoreo Quellaveco - CMQ  
Subgrupo Ambiental - SGA

## MAP 14

(Temporadas Húmeda y Seca)

Para más información  
[cmq.org.pe](http://cmq.org.pe)





**Organización:**

Sub Comité Ambiental del Comité de Monitoreo Quellaveco (CMQ)

**Periodo:** Temporada Húmeda 2026

## Objetivo general

Establecer y ordenar las acciones de comunicación interna y externa que acompañen el desarrollo de las actividades del Sub Comité Ambiental del CMQ durante la Temporada Húmeda 2026.

## Objetivos específicos

- Informar oportunamente sobre el cronograma, requisitos y responsabilidades de cada actividad a los miembros integrantes del SGA.
- Asegurar la participación efectiva de los acreditados titulares y alternos.
- Facilitar la comprensión de los procesos de monitoreo, análisis y resultados.
- Socializar los resultados finales de manera clara y accesible.



## Público objetivo

- Miembros del Sub Comité Ambiental (titulares y alternos).
- Miembros del Comité de Monitoreo Quellaveco (CMQ).
- Comunidades del área de influencia.
- Ciudadanía
- Municipalidades.
- Academia (Colegios, UNAM, ITJCM, Senati, otros.)



## Canales de comunicación


- Reuniones presenciales y/o virtuales.
- Talleres comunitarios.
- Oficios y comunicaciones formales.
- Redes sociales, Emails, WhatsApp, llamadas telefónicas y/u otros medios tradicionales.
- Presentaciones y material impreso/digital.

# Matriz del Plan de Comunicaciones

Actividad	Periodo	Público objetivo	Objetivo de la comunicación	Mensaje clave	Canal	Responsable
Socialización de acreditados titulares y alternos	02/02/2026 - 13/02/2026	Miembros del SGA. Miembros del CMQ. Comunidades del área de influencia. Ciudadanía Municipalidades. Academia (Colegios, UNAM, ITJCM, Senati, otros.)	Informar, socializar y dar a conocer a la sociedad civil sobre los acreditados titulares y alternos del CMQ.	Importancia de la acreditación y roles asignados	Social media, Email.	Asesor Técnico / Asesor comunicacional
Acompañamiento y Registro Audiovisual de capacitación a los miembros del Sub Comité	22/02/2026 - 27/02/2026	Miembros del SGA. Miembros del CMQ. Comunidades del área de influencia. Ciudadanía Municipalidades. Academia (Colegios, UNAM, ITJCM, Senati, otros.)	Convocar y generar productos audiovisuales respecto a las jornadas de capacitación.	Difundir las Actividades del MAP 14 y el Subcomité	Social media, Email.	Asesor Técnico / Asesor comunicacional
Registro fotográfico a charla de inducción AAQ	16/03/2026 - 20/03/2026	Miembros del SGA. Miembros del CMQ. Comunidades del área de influencia. Ciudadanía Municipalidades. Academia (Colegios, UNAM, ITJCM, Senati, otros.)	Generar repositorio para difusión de información.	Difundir la importancia del cumplimiento de protocolos	Social media, Email.	AAQ / Asesor comunicacional

Registro fotográfico a Inducción de Asesor Técnico	16/03/2026 - 20/03/2026	Miembros del SGA. Miembros del CMQ. Comunidades del área de influencia. Ciudadanía Municipalidades. Academia (Colegios, UNAM, ITJCM, Senati, otros.)	Generar repositorio para difusión de información.	Difundir la importancia del cumplimiento de protocolos	Social media, Email.	AAQ / Asesor comunicacional
Acompañamiento y registro audiovisual al Monitoreo de calidad ambiental y biología	16/03/2026 - 20/03/2026	Miembros del SGA. Miembros del CMQ. Comunidades del área de influencia. Ciudadanía Municipalidades. Academia (Colegios, UNAM, ITJCM, Senati, otros.)	Informar inicio, desarrollo y avances	Transparencia del proceso de monitoreo	Social media, Email.	Asesor Técnico / Asesor comunicacional
Registro fotográfico de Pasantía al laboratorio	18/05/2026 - 21/05/2026	Miembros del SGA. Miembros del CMQ. Comunidades del área de influencia. Ciudadanía Municipalidades. Academia (Colegios, UNAM, ITJCM, Senati, otros.)	Obtener evidencia fotográfica de la pasantía.	Conocer procesos de análisis	Social media, Email.	Asesor Técnico / Asesor

Elaboración de material gráfico y audiovisual de soporte a Capacitación en las comunidades	01/01/2026 - 27/03/2026	Miembros del SGA. Miembros del CMQ. Comunidades del área de influencia. Ciudadanía Municipalidades. Academia (Colegios, UNAM, ITJCM, Senati, otros.)	Sensibilizar sobre monitoreo ambiental	Importancia de la participación comunitaria	Social media, Email.	CMQ / Asesor comunicacional
Socialización de resultados a los miembros del Sub Comité	22/06/2026 - 26/06/2026	Miembros del SGA. Miembros del CMQ. Comunidades del área de influencia. Ciudadanía Municipalidades. Academia (Colegios, UNAM, ITJCM, Senati, otros.)	Presentar resultados finales Miembros	Comprensión y publicación de resultados	Social media, Email.	CMQ / Asesor comunicacional
Difusión de resultados (talleres presenciales)	13/07/2026 - 31/07/2026	Miembros del SGA. Miembros del CMQ. Comunidades del área de influencia. Ciudadanía Municipalidades. Academia (Colegios, UNAM, ITJCM, Senati, otros.)	Socializar resultados finales	Transparencia y rendición de cuentas	Social media, Email.	CMQ / Asesor comunicacional



### **Organización:**

Sub Comité Ambiental del Comité de Monitoreo Quellaveco (CMQ)

**Periodo:** Temporada Seca 2026

## **Objetivo general**

Planificar y articular las acciones de comunicación interna y externa que acompañen el desarrollo de las actividades del Sub Comité Ambiental del CMQ durante la Temporada Seca 2026, asegurando información oportuna, participación efectiva y adecuada difusión de resultados.

## **Objetivos específicos**

- Informar de manera clara y anticipada el cronograma y requisitos de cada actividad.
- Garantizar la participación de los acreditados titulares y alternos.
- Explicar de forma sencilla los procesos de monitoreo, análisis y elaboración de informes.
- Socializar los resultados finales con los miembros del Sub Comité y las comunidades.

# Matriz del Plan de Comunicaciones

Actividad	Periodo	Público objetivo	Objetivo de la comunicación	Mensaje clave	Canal	Responsable
Socialización de acreditados titulares y alternos	03/08/2026 - 21/08/2026	Miembros del SGA. Miembros del CMQ. Comunidades del área de influencia. Ciudadanía Municipalidades. Academia (Colegios, UNAM, ITJCM, Senati, otros.)	Informar, socializar y dar a conocer a la sociedad civil sobre los acreditados titulares y alternos del CMQ.	Importancia de la acreditación y roles asignados	Social media, Email.	Asesor Técnico / Asesor comunicacional
Acompañamiento y Registro Audiovisual de capacitación a los miembros del Sub Comité	24/08/2026 - 28/08/2026	Miembros del SGA. Miembros del CMQ. Comunidades del área de influencia. Ciudadanía Municipalidades. Academia (Colegios, UNAM, ITJCM, Senati, otros.)	Convocar y generar productos audiovisuales respecto a las jornadas de capacitación.	Difundir las Actividades del MAP 14 y el Subcomité	Social media, Email.	Asesor Técnico / Asesor comunicacional
Registro fotográfico a charla de inducción AAQ	14/09/2026 - 18/09/2026	Miembros del SGA. Miembros del CMQ. Comunidades del área de influencia. Ciudadanía Municipalidades. Academia (Colegios, UNAM, ITJCM, Senati, otros.)	Generar repositorio para difusión de información.	Difundir la importancia del cumplimiento de protocolos	Social media, Email.	AAQ / Asesor comunicacional

Registro fotográfico a Inducción de Asesor Técnico	14/09/2026 - 18/09/2026	Miembros del SGA. Miembros del CMQ. Comunidades del área de influencia. Ciudadanía Municipalidades. Academia (Colegios, UNAM, ITJCM, Senati, otros.)	Generar repositorio para difusión de información.	Difundir la importancia del cumplimiento de protocolos	Social media, Email.	AAQ / Asesor comunicacional
Acompañamiento y registro audiovisual al Monitoreo de calidad ambiental y biología	21/09/2026 - 23/10/2026	Miembros del SGA. Miembros del CMQ. Comunidades del área de influencia. Ciudadanía Municipalidades. Academia (Colegios, UNAM, ITJCM, Senati, otros.)	Informar inicio, desarrollo y avances	Transparencia del proceso de monitoreo	Social media, Email.	Asesor Técnico / Asesor comunicacional
Registro fotográfico de Pasantía al laboratorio	02/11/2026 - 05/11/2026	Miembros del SGA. Miembros del CMQ. Comunidades del área de influencia. Ciudadanía Municipalidades. Academia (Colegios, UNAM, ITJCM, Senati, otros.)	Obtener evidencia fotográfica de la pasantía.	Conocer procesos de análisis	Social media, Email.	Asesor Técnico / Asesor

<p>Elaboración de material gráfico y audiovisual de soporte a Capacitación en las comunidades</p>	<p>03/08/2026 - 08/10/2026</p>	<p>Miembros del SGA. Miembros del CMQ. Comunidades del área de influencia. Ciudadanía Municipalidades. Academia (Colegios, UNAM, ITJCM, Senati, otros.)</p>	<p>Sensibilizar sobre monitoreo ambiental</p>	<p>Importancia de la participación comunitaria</p>	<p>Social media, Email.</p>	<p>CMQ / Asesor comunicacional</p>
<p>Socialización de resultados a los miembros del Sub Comité</p>	<p>01/12/2026 - 04/12/2026</p>	<p>Miembros del SGA. Miembros del CMQ. Comunidades del área de influencia. Ciudadanía Municipalidades. Academia (Colegios, UNAM, ITJCM, Senati, otros.)</p>	<p>Presentar resultados finales Miembros</p>	<p>Comprensión y publicación de resultados</p>	<p>Social media, Email.</p>	<p>CMQ / Asesor comunicacional</p>
<p>Difusión de resultados (talleres presenciales)</p>	<p>01/12/2026 - 29/01/2027</p>	<p>Miembros del SGA. Miembros del CMQ. Comunidades del área de influencia. Ciudadanía Municipalidades. Academia (Colegios, UNAM, ITJCM, Senati, otros.)</p>	<p>Socializar resultados finales</p>	<p>Transparencia y rendición de cuentas</p>	<p>Social media, Email.</p>	<p>CMQ / Asesor comunicacional</p>

# Consideraciones finales

El presente Plan de Comunicaciones se constituye como una herramienta flexible, sujeta a ajustes según el desarrollo de las actividades, priorizando la participación informada y el fortalecimiento de la confianza con las comunidades, manteniendo siempre los principios de transparencia, participación y acceso a la información.

# ¡MUCHAS GRACIAS!

Mantente en contacto



+51 944 422 555



[cmq.org.pe](http://cmq.org.pe)



Calle Ilo N° 340